

**ФГИС ЕГРН**

полное наименование органа регистрации прав

Раздел 1

Выписка из Единого государственного реестра недвижимости об объекте недвижимости

**Сведения о характеристиках объекта недвижимости**

На основании запроса от 15.04.2022 г., поступившего на рассмотрение 17.04.2022 г., сообщаем, что согласно записям Единого государственного реестра недвижимости:

<b>Земельный участок</b>			
<small>(вид объекта недвижимости)</small>			
Лист № ____ Раздела <b>1</b>	Всего листов раздела <b>1</b> : ____	Всего разделов: ____	Всего листов выписки: ____
<b>17.04.2022 № 99/2022/461273412</b>			
Кадастровый номер:		<b>16:18:140401:3210</b>	

Номер кадастрового квартала:	16:18:140401
Дата присвоения кадастрового номера:	27.10.2017
Ранее присвоенный государственный учетный номер:	данные отсутствуют
Адрес:	установлено относительно ориентира, расположенного в границах участка. Почтовый адрес ориентира: Республика Татарстан, Елабужский муниципальный район, МО "г Елабуга", территория ОЭЗ "Алабуга", ул. Ш-2, строение 15/2
Площадь:	843961 +/- 690.36кв. м
Кадастровая стоимость, руб.:	246571645.76
Кадастровые номера расположенных в пределах земельного участка объектов недвижимости:	данные отсутствуют
Кадастровые номера объектов недвижимости, из которых образован объект недвижимости:	16:18:140401:2599, 16:18:140401:2911
Кадастровые номера образованных объектов недвижимости:	16:18:140401:5163, 16:18:140401:5285, 16:18:140401:3543
Сведения о включении объекта недвижимости в состав предприятия как имущественного комплекса:	

Государственный регистратор		ФГИС ЕГРН
полное наименование должности	подпись	инициалы, фамилия

М.П.

Выписка из Единого государственного реестра недвижимости об объекте недвижимости  
**Сведения о характеристиках объекта недвижимости**

<b>Земельный участок</b>			
<small>(вид объекта недвижимости)</small>			
Лист № ___ Раздела <b>1</b>	Всего листов раздела <b>1</b> : ___	Всего разделов: ___	Всего листов выписки: ___
<b>17.04.2022 № 99/2022/461273412</b>			
Кадастровый номер:		<b>16:18:140401:3210</b>	

Категория земель:	Земли промышленности, энергетики, транспорта, связи, радиовещания, телевидения, информатики, земли для обеспечения космической деятельности, земли обороны, безопасности и земли иного специального назначения
Виды разрешенного использования:	Для создания особой экономической зоны
Сведения о кадастровом инженере:	Рассказов Михаил Валерьевич №16-11-221
Сведения о лесах, водных объектах и об иных природных объектах, расположенных в пределах земельного участка:	данные отсутствуют
Сведения о том, что земельный участок полностью или частично расположен в границах зоны с особыми условиями использования территории или территории объекта культурного наследия	данные отсутствуют
Сведения о том, что земельный участок расположен в границах особой экономической зоны, территории опережающего социально-экономического развития, зоны территориального развития в Российской Федерации, игровой зоны:	данные отсутствуют
Сведения о том, что земельный участок расположен в границах особо охраняемой природной территории, охотничьих угодий, лесничеств, лесопарков:	данные отсутствуют
Сведения о результатах проведения государственного земельного надзора:	данные отсутствуют
Сведения о расположении земельного участка в границах территории, в отношении которой утвержден проект межевания территории:	данные отсутствуют

Государственный регистратор		ФГИС ЕГРН
полное наименование должности	подпись	инициалы, фамилия

М.П.

Выписка из Единого государственного реестра недвижимости об объекте недвижимости  
**Сведения о характеристиках объекта недвижимости**

<b>Земельный участок</b>			
<small>(вид объекта недвижимости)</small>			
Лист № ____ Раздела <b>1</b>	Всего листов раздела <b>1</b> : ____	Всего разделов: ____	Всего листов выписки: ____
<b>17.04.2022 № 99/2022/461273412</b>			
Кадастровый номер:		<b>16:18:140401:3210</b>	

Условный номер земельного участка:	данные отсутствуют
Сведения о принятии акта и (или) заключении договора, предусматривающих предоставление в соответствии с земельным законодательством исполнительным органом государственной власти или органом местного самоуправления находящегося в государственной или муниципальной собственности земельного участка для строительства наемного дома социального использования или наемного дома коммерческого использования:	данные отсутствуют
Сведения о том, что земельный участок или земельные участки образованы на основании решения об изъятии земельного участка и (или) расположенного на нем объекта недвижимости для государственных или муниципальных нужд:	данные отсутствуют
Сведения о том, что земельный участок образован из земель или земельного участка, государственная собственность на которые не разграничена:	данные отсутствуют
Сведения о наличии земельного спора о местоположении границ земельных участков:	данные отсутствуют
Статус записи об объекте недвижимости:	Сведения об объекте недвижимости имеют статус "актуальные"
Особые отметки:	Для данного земельного участка обеспечен доступ посредством земельного участка (земельных участков) с кадастровым номером (кадастровыми номерами) 16:18:000000:1047. Сведения необходимые для заполнения раздела 3.1 отсутствуют.
Получатель выписки:	Купричева Екатерина Александровна

Государственный регистратор		ФГИС ЕГРН
полное наименование должности	подпись	инициалы, фамилия

М.П.

Выписка из Единого государственного реестра недвижимости об объекте недвижимости  
Сведения о зарегистрированных правах


<b>Земельный участок</b>	
<small>(вид объекта недвижимости)</small>	
Лист № ___ Раздела <u>2</u>	Всего листов раздела <u>2</u> : ___
Всего разделов: ___	Всего листов выписки: ___
<b>17.04.2022 № 99/2022/461273412</b>	
Кадастровый номер:	<b>16:18:140401:3210</b>
1. Правообладатель (правообладатели):	1.1. Республика Татарстан
2. Вид, номер и дата государственной регистрации права:	2.1. Собственность, № 16:18:140401:3210-16/032/2017-1 от 27.10.2017
3. Ограничение прав и обременение объекта недвижимости:	не зарегистрировано
4. Договоры участия в долевом строительстве:	не зарегистрировано
5. Заявленные в судебном порядке права требования:	данные отсутствуют
6. Сведения о возражении в отношении зарегистрированного права:	данные отсутствуют
7. Сведения о наличии решения об изъятии объекта недвижимости для государственных и муниципальных нужд:	данные отсутствуют
8. Сведения о невозможности государственной регистрации без личного участия правообладателя или его законного представителя:	
9. Правопритязания и сведения о наличии поступивших, но не рассмотренных заявлений о проведении государственной регистрации права (перехода, прекращения права), ограничения права или обременения объекта недвижимости, сделки в отношении объекта недвижимости:	данные отсутствуют
10. Сведения об осуществлении государственной регистрации сделки, права, ограничения права без необходимого в силу закона согласия третьего лица, органа:	данные отсутствуют
11. Сведения о невозможности государственной регистрации перехода, прекращения, ограничения права на земельный участок из земель сельскохозяйственного назначения:	

Государственный регистратор		ФГИС ЕГРН
полное наименование должности	подпись	инициалы, фамилия

М.П.

Выписка из Единого государственного реестра недвижимости об объекте недвижимости  
**Описание местоположения земельного участка**

<b>Земельный участок</b>			
(вид объекта недвижимости)			
Лист № __ Раздела <b>3</b>	Всего листов раздела <b>3</b> : __	Всего разделов: __	Всего листов выписки: __
<b>17.04.2022 № 99/2022/461273412</b>			
Кадастровый номер:		<b>16:18:140401:3210</b>	

План (чертеж, схема) земельного участка			
			
Масштаб 1: данные отсутствуют	Условные обозначения:		

Государственный регистратор		ФГИС ЕГРН
полное наименование должности	подпись	инициалы, фамилия

М.П.

Выписка из Единого государственного реестра недвижимости об объекте недвижимости  
**Описание местоположения земельного участка**

<b>Земельный участок</b>			
<small>(вид объекта недвижимости)</small>			
Лист № __ Раздела <b>3.2</b>	Всего листов раздела <b>3.2</b> : __	Всего разделов: __	Всего листов выписки: __
<b>17.04.2022 № 99/2022/461273412</b>			
Кадастровый номер:		<b>16:18:140401:3210</b>	

Сведения о характерных точках границы земельного участка				
Система координат: МСК-05				
Зона №				
Номер точки	Координаты		Описание закрепления на местности	Средняя квадратическая погрешность определения координат характерных точек границ земельного участка, м
	X	Y		
1	2	3	4	5
1	478625.72	2298655.28	данные отсутствуют	данные отсутствуют
2	478718.9	2298654.96	данные отсутствуют	данные отсутствуют
3	478719.47	2298540.38	данные отсутствуют	данные отсутствуют
4	479063.87	2298546.03	данные отсутствуют	данные отсутствуют
5	479058.14	2298931.27	данные отсутствуют	данные отсутствуют
6	478631.78	2298928.09	данные отсутствуют	данные отсутствуют
7	478628.65	2299140.62	данные отсутствуют	данные отсутствуют
8	479054.42	2299143.8	данные отсутствуют	данные отсутствуют
9	479045.59	2299771.27	данные отсутствуют	данные отсутствуют
10	479030.2	2299771.06	данные отсутствуют	данные отсутствуют
11	479030.08	2299776.24	данные отсутствуют	данные отсутствуют
12	479045.51	2299776.47	данные отсутствуют	данные отсутствуют
13	479044.79	2299826.93	данные отсутствуют	данные отсутствуют
14	479031.74	2299826.74	данные отсутствуют	данные отсутствуют
15	479031.67	2299830.87	данные отсутствуют	данные отсутствуют

Государственный регистратор		ФГИС ЕГРН
полное наименование должности	подпись	инициалы, фамилия

М.П.

Выписка из Единого государственного реестра недвижимости об объекте недвижимости  
**Описание местоположения земельного участка**

<b>Земельный участок</b>			
<small>(вид объекта недвижимости)</small>			
Лист № ___ Раздела <b>3.2</b>	Всего листов раздела <b>3.2</b> : ___	Всего разделов: ___	Всего листов выписки: ___
<b>17.04.2022 № 99/2022/461273412</b>			
Кадастровый номер:		<b>16:18:140401:3210</b>	

Сведения о характерных точках границы земельного участка				
Система координат: МСК-05				
Зона №				
Номер точки	Координаты		Описание закрепления на местности	Средняя квадратическая погрешность определения координат характерных точек границ земельного участка, м
	X	Y		
1	2	3	4	5
16	479024.64	2299830.74	данные отсутствуют	данные отсутствуют
17	479024.25	2299860	данные отсутствуют	данные отсутствуют
18	479044.33	2299860.21	данные отсутствуют	данные отсутствуют
19	479037	2300347.8	данные отсутствуют	данные отсутствуют
20	479032.65	2300347.79	данные отсутствуют	данные отсутствуют
21	479032.73	2300354.97	данные отсутствуют	данные отсутствуют
22	479036.94	2300354.97	данные отсутствуют	данные отсутствуют
23	479033.3	2300597.26	данные отсутствуют	данные отсутствуют
24	479023.34	2300597.13	данные отсутствуют	данные отсутствуют
25	479022.94	2300623.51	данные отсутствуют	данные отсутствуют
26	479032.92	2300623.55	данные отсутствуют	данные отсутствуют
27	479031.76	2300705.47	данные отсутствуют	данные отсутствуют
28	478846.81	2300870.25	данные отсутствуют	данные отсутствуют
29	478845.18	2300965.54	данные отсутствуют	данные отсутствуют
30	478728.45	2300964.43	данные отсутствуют	данные отсутствуют

Государственный регистратор		ФГИС ЕГРН
полное наименование должности	подпись	инициалы, фамилия

М.П.

Выписка из Единого государственного реестра недвижимости об объекте недвижимости  
**Описание местоположения земельного участка**

<b>Земельный участок</b>			
<small>(вид объекта недвижимости)</small>			
Лист № ___ Раздела <b>3.2</b>	Всего листов раздела <b>3.2</b> : ___	Всего разделов: ___	Всего листов выписки: ___
<b>17.04.2022 № 99/2022/461273412</b>			
Кадастровый номер:		<b>16:18:140401:3210</b>	

Сведения о характерных точках границы земельного участка				
Система координат: МСК-05				
Зона №				
Номер точки	Координаты		Описание закрепления на местности	Средняя квадратическая погрешность определения координат характерных точек границ земельного участка, м
	X	Y		
1	2	3	4	5
31	478728.44	2300958.9	данные отсутствуют	данные отсутствуют
32	478601.87	2301002.33	данные отсутствуют	данные отсутствуют
33	478599.1	2301194.92	данные отсутствуют	данные отсутствуют
34	478596.82	2301352.72	данные отсутствуют	данные отсутствуют
35	478596.43	2301374.95	данные отсутствуют	данные отсутствуют
36	478613.58	2301374.29	данные отсутствуют	данные отсутствуют
37	478630.25	2301380.67	данные отсутствуют	данные отсутствуют
38	478649.62	2301388.38	данные отсутствуют	данные отсутствуют
39	478919.61	2301392.77	данные отсутствуют	данные отсутствуют
40	478935.68	2301391.96	данные отсутствуют	данные отсутствуют
41	478966.38	2301391.03	данные отсутствуют	данные отсутствуют
42	478983.35	2301389.3	данные отсутствуют	данные отсутствуют
43	478998.53	2301386.29	данные отсутствуют	данные отсутствуют
44	479021.83	2301380.83	данные отсутствуют	данные отсутствуют
45	479021.46	2301392.26	данные отсутствуют	данные отсутствуют

Государственный регистратор		ФГИС ЕГРН
полное наименование должности	подпись	инициалы, фамилия

М.П.



Выписка из Единого государственного реестра недвижимости об объекте недвижимости  
**Описание местоположения земельного участка**

<b>Земельный участок</b>			
<small>(вид объекта недвижимости)</small>			
Лист № ___ Раздела <b>3.2</b>	Всего листов раздела <b>3.2</b> : ___	Всего разделов: ___	Всего листов выписки: ___
<b>17.04.2022 № 99/2022/461273412</b>			
Кадастровый номер:		<b>16:18:140401:3210</b>	

Сведения о характерных точках границы земельного участка				
Система координат: МСК-05				
Зона №				
Номер точки	Координаты		Описание закрепления на местности	Средняя квадратическая погрешность определения координат характерных точек границ земельного участка, м
	X	Y		
1	2	3	4	5
46	479017.49	2301393.16	данные отсутствуют	данные отсутствуют
47	479000.85	2301397.04	данные отсутствуют	данные отсутствуют
48	478984.98	2301400.2	данные отсутствуют	данные отсутствуют
49	478967.11	2301402.01	данные отсутствуют	данные отсутствуют
50	478950.2	2301402.55	данные отсутствуют	данные отсутствуют
51	478936.11	2301402.95	данные отсутствуют	данные отсутствуют
52	478919.8	2301403.77	данные отсутствуют	данные отсутствуют
53	478647.42	2301399.35	данные отсутствуют	данные отсутствуют
54	478625.93	2301390.79	данные отсутствуют	данные отсутствуют
55	478615.66	2301386.1	данные отсутствуют	данные отсутствуют
56	478612.41	2301385.23	данные отсутствуют	данные отсутствуют
57	478600.03	2301385.82	данные отсутствуют	данные отсутствуют
58	478595.14	2301386.29	данные отсутствуют	данные отсутствуют
59	478586.57	2301385.67	данные отсутствуют	данные отсутствуют
60	478586.35	2301385.67	данные отсутствуют	данные отсутствуют

Государственный регистратор		ФГИС ЕГРН
полное наименование должности	подпись	инициалы, фамилия

М.П.

Выписка из Единого государственного реестра недвижимости об объекте недвижимости  
**Описание местоположения земельного участка**

<b>Земельный участок</b>			
<small>(вид объекта недвижимости)</small>			
Лист № ___ Раздела <b>3.2</b>	Всего листов раздела <b>3.2</b> : ___	Всего разделов: ___	Всего листов выписки: ___
<b>17.04.2022 № 99/2022/461273412</b>			
Кадастровый номер:		<b>16:18:140401:3210</b>	


Сведения о характерных точках границы земельного участка				
Система координат: МСК-05				
Зона №				
Номер точки	Координаты		Описание закрепления на местности	Средняя квадратическая погрешность определения координат характерных точек границ земельного участка, м
	X	Y		
1	2	3	4	5
61	478587.3	2301319.26	данные отсутствуют	данные отсутствуют
62	478590.18	2301119.28	данные отсутствуют	данные отсутствуют
63	478593.01	2300922.55	данные отсутствуют	данные отсутствуют
64	478597.74	2300594.42	данные отсутствуют	данные отсутствуют
65	478626.89	2300594.4	данные отсутствуют	данные отсутствуют
66	478628.68	2300480.55	данные отсутствуют	данные отсутствуют
67	478599.43	2300477.05	данные отсутствуют	данные отсутствуют
68	478601.7	2300319.38	данные отсутствуют	данные отсутствуют
69	478605.73	2300039.23	данные отсутствуют	данные отсутствуют
70	478607.46	2299919.41	данные отсутствуют	данные отсутствуют
71	478611.06	2299669.47	данные отсутствуют	данные отсутствуют
72	479048.44	2299568.69	данные отсутствуют	данные отсутствуют
73	478854.42	2299142.31	данные отсутствуют	данные отсутствуют
74	478848.41	2299567.27	данные отсутствуют	данные отсутствуют

Государственный регистратор		ФГИС ЕГРН
полное наименование должности	подпись	инициалы, фамилия

М.П.

Выписка из Единого государственного реестра недвижимости об объекте недвижимости  
Сведения о частях земельного участка

<b>Земельный участок</b>			
<small>(вид объекта недвижимости)</small>			
Лист № ___ Раздела <b>4</b>	Всего листов раздела <b>4</b> : ___	Всего разделов: ___	Всего листов выписки: ___
<b>17.04.2022 № 99/2022/461273412</b>			
Кадастровый номер:		<b>16:18:140401:3210</b>	


План (чертеж, схема) части земельного участка	Учетный номер части: <b>16:18:140401:3210/1</b>		
			
Масштаб 1: данные отсутствуют	Условные обозначения:		

Государственный регистратор		ФГИС ЕГРН
полное наименование должности	подпись	инициалы, фамилия

М.П.

Выписка из Единого государственного реестра недвижимости об объекте недвижимости  
**Сведения о частях земельного участка**

<b>Земельный участок</b>			
<small>(вид объекта недвижимости)</small>			
Лист № ____ Раздела <b>4</b>	Всего листов раздела <b>4</b> : ____	Всего разделов: ____	Всего листов выписки: ____
<b>17.04.2022 № 99/2022/461273412</b>			
Кадастровый номер:		<b>16:18:140401:3210</b>	

План (чертеж, схема) части земельного участка	Учетный номер части: <b>16:18:140401:3210/2</b>		
			
Масштаб 1: данные отсутствуют	Условные обозначения:		

Государственный регистратор		ФГИС ЕГРН
полное наименование должности	подпись	инициалы, фамилия

М.П.

Выписка из Единого государственного реестра недвижимости об объекте недвижимости  
**Сведения о частях земельного участка**

<b>Земельный участок</b>			
(вид объекта недвижимости)			
Лист № ____ Раздела <b>4</b>	Всего листов раздела <b>4</b> : ____	Всего разделов: ____	Всего листов выписки: ____
<b>17.04.2022 № 99/2022/461273412</b>			
Кадастровый номер:		<b>16:18:140401:3210</b>	

План (чертеж, схема) части земельного участка	Учетный номер части: <b>16:18:140401:3210/3</b>
	
Масштаб 1: данные отсутствуют	Условные обозначения:

Государственный регистратор		ФГИС ЕГРН
полное наименование должности	подпись	инициалы, фамилия

М.П.

Выписка из Единого государственного реестра недвижимости об объекте недвижимости  
Сведения о частях земельного участка

<b>Земельный участок</b>			
<small>(вид объекта недвижимости)</small>			
Лист № ___ Раздела <b>4</b>	Всего листов раздела <b>4</b> : ___	Всего разделов: ___	Всего листов выписки: ___
<b>17.04.2022 № 99/2022/461273412</b>			
Кадастровый номер:		<b>16:18:140401:3210</b>	



План (чертеж, схема) части земельного участка	Учетный номер части: <b>16:18:140401:3210/4</b>
	
Масштаб 1: данные отсутствуют	Условные обозначения:

Государственный регистратор		ФГИС ЕГРН
полное наименование должности	подпись	инициалы, фамилия

М.П.

Выписка из Единого государственного реестра недвижимости об объекте недвижимости  
**Сведения о частях земельного участка**

<b>Земельный участок</b>			
<small>(вид объекта недвижимости)</small>			
Лист № ___ Раздела <b>4</b>	Всего листов раздела <b>4</b> : ___	Всего разделов: ___	Всего листов выписки: ___
<b>17.04.2022 № 99/2022/461273412</b>			
Кадастровый номер:		<b>16:18:140401:3210</b>	


План (чертеж, схема) части земельного участка	Учетный номер части: <b>16:18:140401:3210/5</b>
	
Масштаб 1: данные отсутствуют	Условные обозначения:

Государственный регистратор		ФГИС ЕГРН
полное наименование должности	подпись	инициалы, фамилия

М.П.

Выписка из Единого государственного реестра недвижимости об объекте недвижимости  
**Сведения о частях земельного участка**

<b>Земельный участок</b>			
<small>(вид объекта недвижимости)</small>			
Лист № ____ Раздела <b>4</b>	Всего листов раздела <b>4</b> : ____	Всего разделов: ____	Всего листов выписки: ____
<b>17.04.2022 № 99/2022/461273412</b>			
Кадастровый номер:		<b>16:18:140401:3210</b>	

План (чертеж, схема) части земельного участка	Учетный номер части: <b>16:18:140401:3210/6</b>
	
Масштаб 1: данные отсутствуют	Условные обозначения:

Государственный регистратор		ФГИС ЕГРН
полное наименование должности	подпись	инициалы, фамилия

М.П.



Выписка из Единого государственного реестра недвижимости об объекте недвижимости  
**Сведения о частях земельного участка**

<b>Земельный участок</b>			
<small>(вид объекта недвижимости)</small>			
Лист № ___ Раздела <b>4</b>	Всего листов раздела <b>4</b> : ___	Всего разделов: ___	Всего листов выписки: ___
<b>17.04.2022 № 99/2022/461273412</b>			
Кадастровый номер:		<b>16:18:140401:3210</b>	

План (чертеж, схема) части земельного участка	Учетный номер части: <b>16:18:140401:3210/7</b>
	
Масштаб 1: данные отсутствуют	Условные обозначения:

Государственный регистратор		ФГИС ЕГРН
полное наименование должности	подпись	инициалы, фамилия

М.П.

Выписка из Единого государственного реестра недвижимости об объекте недвижимости  
Сведения о частях земельного участка

<b>Земельный участок</b>			
(вид объекта недвижимости)			
Лист № ___ Раздела <b>4.1</b>	Всего листов раздела <b>4.1</b> : ___	Всего разделов: ___	Всего листов выписки: ___
<b>17.04.2022 № 99/2022/461273412</b>			
Кадастровый номер:		<b>16:18:140401:3210</b>	

Учетный номер части	Площадь (м <sup>2</sup> )	Содержание ограничения в использовании или ограничения права на объект недвижимости или обременения объекта недвижимости
1	2	3
1	3576	Ограничения прав на земельный участок, предусмотренные статьями 56, 56.1 Земельного кодекса Российской Федерации, Постановление Правительства Российской Федерации № 160 от 24.02.2009, срок действия: 20.10.2017
2	51488	Ограничения прав на земельный участок, предусмотренные статьями 56, 56.1 Земельного кодекса Российской Федерации, Распоряжение № 1844-р от 11.11.2013, срок действия: 20.10.2017
3	7	Ограничения прав на земельный участок, предусмотренные статьями 56, 56.1 Земельного кодекса Российской Федерации, Постановление № 160 от 24.02.2009, срок действия: 20.10.2017
4	3059	Ограничения прав на земельный участок, предусмотренные статьями 56, 56.1 Земельного кодекса Российской Федерации, Постановление "Об утверждении границ охранных зон воздушных линий электропередачи принадлежащих ОАО "Сетевая компания" и установлении ограничения прав на земельные участки, входящие границы охранных зон" № 165 от 07.02.2008, срок действия: 20.10.2017
5	5381	Ограничения прав на земельный участок, предусмотренные статьями 56, 56.1 Земельного кодекса Российской Федерации, Постановление Правительства Российской Федерации № 160 от 24.02.2009, срок действия: 20.10.2017
6	23565	Ограничения прав на земельный участок, предусмотренные статьями 56, 56.1 Земельного кодекса Российской Федерации, Приказ № 650 от 23.11.2018, срок действия: 08.07.2020
7	70	Ограничения прав на земельный участок, предусмотренные статьями 56, 56.1 Земельного кодекса Российской Федерации, Решение о согласовании границ охранной зоны объекта электросетевого хозяйства № 43-17-2021/1009 от 15.09.2021, срок действия: 02.11.2021

Государственный регистратор		ФГИС ЕГРН
полное наименование должности	подпись	инициалы, фамилия

М.П.

Выписка из Единого государственного реестра недвижимости об объекте недвижимости  
Сведения о частях земельного участка

<b>Земельный участок</b>				
<small>(вид объекта недвижимости)</small>				
Лист № ____ Раздела <b>4.2</b>		Всего листов раздела <b>4.2</b> : ____		Всего разделов: ____
Всего листов выписки: ____				
<b>17.04.2022 № 99/2022/461273412</b>				
Кадастровый номер:			<b>16:18:140401:3210</b>	
Сведения о характерных точках границы части (частей) земельного участка				
Учетный номер части: 1				
Система координат: МСК-05				
Зона №				
Номер точки	Координаты, м		Описание закрепления на местности	Средняя квадратическая погрешность определения координат характерных точек границы части земельного участка, м
	X	Y		
1	2	3	4	5
1	478625.72	2298655.28	данные отсутствуют	данные отсутствуют
1	478625.72	2298655.28	данные отсутствуют	данные отсутствуют
6	478631.78	2298928.09	данные отсутствуют	данные отсутствуют
7	478628.65	2299140.62	данные отсутствуют	данные отсутствуют
19	479037	2300347.8	данные отсутствуют	данные отсутствуют
20	479032.65	2300347.79	данные отсутствуют	данные отсутствуют
21	479032.73	2300354.97	данные отсутствуют	данные отсутствуют
22	479036.94	2300354.97	данные отсутствуют	данные отсутствуют
23	479033.3	2300597.26	данные отсутствуют	данные отсутствуют
24	479023.34	2300597.13	данные отсутствуют	данные отсутствуют
25	479022.94	2300623.51	данные отсутствуют	данные отсутствуют
26	479032.92	2300623.55	данные отсутствуют	данные отсутствуют
27	479031.76	2300705.47	данные отсутствуют	данные отсутствуют
32	478601.87	2301002.33	данные отсутствуют	данные отсутствуют
33	478599.1	2301194.92	данные отсутствуют	данные отсутствуют
45	479021.46	2301392.26	данные отсутствуют	данные отсутствуют
Государственный регистратор			ФГИС ЕГРН	
полное наименование должности			подпись	
			инициалы, фамилия	

М.П.

Выписка из Единого государственного реестра недвижимости об объекте недвижимости  
**Сведения о частях земельного участка**

<b>Земельный участок</b>			
<small>(вид объекта недвижимости)</small>			
Лист № ____ Раздела <b>4.2</b>	Всего листов раздела <b>4.2</b> : ____	Всего разделов: ____	Всего листов выписки: ____
<b>17.04.2022 № 99/2022/461273412</b>			
Кадастровый номер:		<b>16:18:140401:3210</b>	

Номер точки	Координаты, м		Описание закрепления на местности	Средняя квадратическая погрешность определения координат характерных точек границы части земельного участка, м
	X	Y		
1	2	3	4	5
46	479017.49	2301393.16	данные отсутствуют	данные отсутствуют
53	478647.42	2301399.35	данные отсутствуют	данные отсутствуют
54	478625.93	2301390.79	данные отсутствуют	данные отсутствуют
55	478615.66	2301386.1	данные отсутствуют	данные отсутствуют
57	478600.03	2301385.82	данные отсутствуют	данные отсутствуют
58	478595.14	2301386.29	данные отсутствуют	данные отсутствуют
59	478586.57	2301385.67	данные отсутствуют	данные отсутствуют
60	478586.35	2301385.67	данные отсутствуют	данные отсутствуют
61	478587.3	2301319.26	данные отсутствуют	данные отсутствуют
62	478590.18	2301119.28	данные отсутствуют	данные отсутствуют
63	478593.01	2300922.55	данные отсутствуют	данные отсутствуют
64	478597.74	2300594.42	данные отсутствуют	данные отсутствуют
64	478597.74	2300594.42	данные отсутствуют	данные отсутствуют
64	478597.74	2300594.42	данные отсутствуют	данные отсутствуют
65	478626.89	2300594.4	данные отсутствуют	данные отсутствуют
65	478626.89	2300594.4	данные отсутствуют	данные отсутствуют
66	478628.68	2300480.55	данные отсутствуют	данные отсутствуют

Государственный регистратор		ФГИС ЕГРН
полное наименование должности	подпись	инициалы, фамилия

М.П.

Выписка из Единого государственного реестра недвижимости об объекте недвижимости  
**Сведения о частях земельного участка**

<b>Земельный участок</b>			
<small>(вид объекта недвижимости)</small>			
Лист № ____ Раздела <b>4.2</b>	Всего листов раздела <b>4.2</b> : ____	Всего разделов: ____	Всего листов выписки: ____
<b>17.04.2022 № 99/2022/461273412</b>			
Кадастровый номер:		<b>16:18:140401:3210</b>	

Номер точки	Координаты, м		Описание закрепления на местности	Средняя квадратическая погрешность определения координат характерных точек границы части земельного участка, м
	X	Y		
1	2	3	4	5
66	478628.68	2300480.55	данные отсутствуют	данные отсутствуют
67	478599.43	2300477.05	данные отсутствуют	данные отсутствуют
67	478599.43	2300477.05	данные отсутствуют	данные отсутствуют
67	478599.43	2300477.05	данные отсутствуют	данные отсутствуют
68	478601.7	2300319.38	данные отсутствуют	данные отсутствуют
69	478605.73	2300039.23	данные отсутствуют	данные отсутствуют
70	478607.46	2299919.41	данные отсутствуют	данные отсутствуют
71	478611.06	2299669.47	данные отсутствуют	данные отсутствуют
75	478597.04	2300642.86	данные отсутствуют	данные отсутствуют
75	478597.04	2300642.86	данные отсутствуют	данные отсутствуют
76	478597.18	2300774.38	данные отсутствуют	данные отсутствуют
76	478597.18	2300774.38	данные отсутствуют	данные отсутствуют
77	478595.1	2300777.46	данные отсутствуют	данные отсутствуют
77	478595.1	2300777.46	данные отсутствуют	данные отсутствуют
78	478656.27	2299389.13	данные отсутствуют	данные отсутствуют
79	478661.74	2299392.01	данные отсутствуют	данные отсутствуют
80	478664.47	2299397.55	данные отсутствуют	данные отсутствуют

Государственный регистратор		ФГИС ЕГРН
полное наименование должности	подпись	инициалы, фамилия

М.П.

Выписка из Единого государственного реестра недвижимости об объекте недвижимости  
**Сведения о частях земельного участка**

<b>Земельный участок</b>			
<small>(вид объекта недвижимости)</small>			
Лист № ____ Раздела <b>4.2</b>	Всего листов раздела <b>4.2</b> : ____	Всего разделов: ____	Всего листов выписки: ____
<b>17.04.2022 № 99/2022/461273412</b>			
Кадастровый номер:		<b>16:18:140401:3210</b>	

Номер точки	Координаты, м		Описание закрепления на местности	Средняя квадратическая погрешность определения координат характерных точек границы части земельного участка, м
	X	Y		
1	2	3	4	5
80	478664.47	2299397.55	данные отсутствуют	данные отсутствуют
81	478663.42	2299403.64	данные отсутствуют	данные отсутствуют
81	478663.42	2299403.64	данные отсутствуют	данные отсутствуют
82	478613.53	2299498.36	данные отсутствуют	данные отсутствуют
82	478613.53	2299498.36	данные отсутствуют	данные отсутствуют
83	478614.17	2299454.23	данные отсутствуют	данные отсутствуют
83	478614.17	2299454.23	данные отсутствуют	данные отсутствуют
84	478645.73	2299394.32	данные отсутствуют	данные отсутствуют
85	478650.16	2299390.01	данные отсутствуют	данные отсутствуют
86	478599.55	2300468.69	данные отсутствуют	данные отсутствуют
86	478599.55	2300468.69	данные отсутствуют	данные отсутствуют
87	478636.7	2300472.83	данные отсутствуют	данные отсутствуют
87	478636.7	2300472.83	данные отсутствуют	данные отсутствуют
88	478634.84	2300603.04	данные отсутствуют	данные отсутствуют
88	478634.84	2300603.04	данные отсутствуют	данные отсутствуют
89	478597.62	2300603.08	данные отсутствуют	данные отсутствуют
89	478597.62	2300603.08	данные отсутствуют	данные отсутствуют

Государственный регистратор		ФГИС ЕГРН
полное наименование должности	подпись	инициалы, фамилия

М.П.

Выписка из Единого государственного реестра недвижимости об объекте недвижимости  
**Сведения о частях земельного участка**

<b>Земельный участок</b>			
<small>(вид объекта недвижимости)</small>			
Лист № ____ Раздела <b>4.2</b>	Всего листов раздела <b>4.2</b> : ____	Всего разделов: ____	Всего листов выписки: ____
<b>17.04.2022 № 99/2022/461273412</b>			
Кадастровый номер:		<b>16:18:140401:3210</b>	

Номер точки	Координаты, м		Описание закрепления на местности	Средняя квадратическая погрешность определения координат характерных точек границы части земельного участка, м
	X	Y		
1	2	3	4	5
90	478645.03	2298540.2	данные отсутствуют	данные отсутствуют
91	478644.18	2298620.71	данные отсутствуют	данные отсутствуют
92	478645.24	2298629.79	данные отсутствуют	данные отсутствуют
93	478660.73	2298657.01	данные отсутствуют	данные отсутствуют
94	478668.12	2298663.14	данные отсутствуют	данные отсутствуют
95	478667.65	2298668.31	данные отсутствуют	данные отсутствуют
96	478662.05	2298672.14	данные отсутствуют	данные отсутствуют
97	478642.49	2298707.03	данные отсутствуют	данные отсутствуют
98	478639.87	2298760.39	данные отсутствуют	данные отсутствуют
99	478636.88	2298928.13	данные отсутствуют	данные отсутствуют
100	478633.09	2299140.65	данные отсутствуют	данные отсутствуют
101	478631.45	2299232.29	данные отсутствуют	данные отсутствуют
102	478632.34	2299236.38	данные отсутствуют	данные отсутствуют
103	478642.67	2299257.39	данные отсутствуют	данные отсутствуют
104	478642.67	2299258.27	данные отсутствуют	данные отсутствуют
105	478641.98	2299258.81	данные отсутствуют	данные отсутствуют
106	478637.98	2299259.65	данные отсутствуют	данные отсутствуют

Государственный регистратор		ФГИС ЕГРН
полное наименование должности	подпись	инициалы, фамилия

М.П.

Выписка из Единого государственного реестра недвижимости об объекте недвижимости  
**Сведения о частях земельного участка**

<b>Земельный участок</b>			
<small>(вид объекта недвижимости)</small>			
Лист № ____ Раздела <b>4.2</b>	Всего листов раздела <b>4.2</b> : ____	Всего разделов: ____	Всего листов выписки: ____
<b>17.04.2022 № 99/2022/461273412</b>			
Кадастровый номер:		<b>16:18:140401:3210</b>	

Номер точки	Координаты, м		Описание закрепления на местности	Средняя квадратическая погрешность определения координат характерных точек границы части земельного участка, м
	X	Y		
1	2	3	4	5
107	478634.85	2299403.43	данные отсутствуют	данные отсутствуют
108	478646.45	2299528.12	данные отсутствуют	данные отсутствуют
109	478630.7	2299567.55	данные отсутствуют	данные отсутствуют
110	478637.41	2299654.75	данные отсутствуют	данные отсутствуют
111	478618.8	2300479.37	данные отсутствуют	данные отсутствуют
112	478627.39	2298540.16	данные отсутствуют	данные отсутствуют
113	478616.2	2300594.41	данные отсутствуют	данные отсутствуют
114	478615.16	2300640.56	данные отсутствуют	данные отсутствуют
115	478612.1	2300664.06	данные отсутствуют	данные отсутствуют
116	478612.05	2300673.88	данные отсутствуют	данные отсутствуют
117	478612.95	2300680.36	данные отсутствуют	данные отсутствуют
118	478613.1	2300741.93	данные отсутствуют	данные отсутствуют
119	478609.75	2300968.39	данные отсутствуют	данные отсутствуют
120	478616.12	2300990.98	данные отсутствуют	данные отсутствуют
121	478615.07	2300995.1	данные отсутствуют	данные отсутствуют
122	478614.41	2300995.79	данные отсутствуют	данные отсутствуют
123	478613.48	2300995.79	данные отсутствуют	данные отсутствуют

Государственный регистратор		ФГИС ЕГРН
полное наименование должности	подпись	инициалы, фамилия

М.П.



Выписка из Единого государственного реестра недвижимости об объекте недвижимости  
**Сведения о частях земельного участка**

<b>Земельный участок</b>			
<small>(вид объекта недвижимости)</small>			
Лист № ____ Раздела <b>4.2</b>	Всего листов раздела <b>4.2</b> : ____	Всего разделов: ____	Всего листов выписки: ____
<b>17.04.2022 № 99/2022/461273412</b>			
Кадастровый номер:		<b>16:18:140401:3210</b>	

Номер точки	Координаты, м		Описание закрепления на местности	Средняя квадратическая погрешность определения координат характерных точек границы части земельного участка, м
	X	Y		
1	2	3	4	5
124	478611.9	2300998.89	данные отсутствуют	данные отсутствуют
125	478603.9	2301194.99	данные отсутствуют	данные отсутствуют
126	478602.43	2301297.82	данные отсутствуют	данные отсутствуют
127	478605.29	2301315.83	данные отсутствуют	данные отсутствуют
128	478604.53	2301385.61	данные отсутствуют	данные отсутствуют
129	479021.47	2301392.09	данные отсутствуют	данные отсутствуют
130	478645.52	2298540.2	данные отсутствуют	данные отсутствуют
131	478681.12	2298540.29	данные отсутствуют	данные отсутствуют
132	478667.2	2298572.38	данные отсутствуют	данные отсутствуют
133	478634.99	2298647.18	данные отсутствуют	данные отсутствуют
134	478625.52	2298669.33	данные отсутствуют	данные отсутствуют
135	478626.76	2298583.61	данные отсутствуют	данные отсутствуют
136	478637.18	2298559.41	данные отсутствуют	данные отсутствуют
137	478651.06	2298563.73	данные отсутствуют	данные отсутствуют
138	478649.84	2298566.57	данные отсутствуют	данные отсутствуют
139	478652.68	2298567.79	данные отсутствуют	данные отсутствуют
140	478653.9	2298564.95	данные отсутствуют	данные отсутствуют

Государственный регистратор		ФГИС ЕГРН
полное наименование должности	подпись	инициалы, фамилия

М.П.

Выписка из Единого государственного реестра недвижимости об объекте недвижимости  
**Сведения о частях земельного участка**

<b>Земельный участок</b>			
<small>(вид объекта недвижимости)</small>			
Лист № ____ Раздела <b>4.2</b>	Всего листов раздела <b>4.2</b> : ____	Всего разделов: ____	Всего листов выписки: ____
<b>17.04.2022 № 99/2022/461273412</b>			
Кадастровый номер:		<b>16:18:140401:3210</b>	

Номер точки	Координаты, м		Описание закрепления на местности	Средняя квадратическая погрешность определения координат характерных точек границы части земельного участка, м
	X	Y		
1	2	3	4	5
141	478616.63	2299284.17	данные отсутствуют	данные отсутствуют
142	478663.76	2299395.08	данные отсутствуют	данные отсутствуют
143	478643.51	2299398.54	данные отсутствуют	данные отсутствуют
144	478615.91	2299333.62	данные отсутствуют	данные отсутствуют
145	479016.86	2300718.74	данные отсутствуют	данные отсутствуют
146	479005.93	2300711.03	данные отсутствуют	данные отсутствуют
147	478989.65	2300681.16	данные отсутствуют	данные отсутствуют
148	478996.47	2300225.37	данные отсутствуют	данные отсутствуют
149	478997.88	2300204.48	данные отсутствуют	данные отсутствуют
150	479007.18	2300163.72	данные отсутствуют	данные отсутствуют
151	479024.76	2300125.78	данные отсутствуют	данные отсутствуют
152	479040.66	2300104.58	данные отсутствуют	данные отсутствуют
153	478630.25	2300525.02	данные отсутствуют	данные отсутствуют
154	478632.11	2300527.35	данные отсутствуют	данные отсутствуют
155	478633.2	2300530.12	данные отсутствуют	данные отсутствуют
156	478633.42	2300533.1	данные отсутствуют	данные отсутствуют
157	478632.76	2300536	данные отсутствуют	данные отсутствуют

Государственный регистратор		ФГИС ЕГРН
полное наименование должности	подпись	инициалы, фамилия

М.П.

Выписка из Единого государственного реестра недвижимости об объекте недвижимости  
**Сведения о частях земельного участка**

<b>Земельный участок</b>			
<small>(вид объекта недвижимости)</small>			
Лист № ____ Раздела <b>4.2</b>	Всего листов раздела <b>4.2</b> : ____	Всего разделов: ____	Всего листов выписки: ____
<b>17.04.2022 № 99/2022/461273412</b>			
Кадастровый номер:		<b>16:18:140401:3210</b>	

Номер точки	Координаты, м		Описание закрепления на местности	Средняя квадратическая погрешность определения координат характерных точек границы части земельного участка, м
	X	Y		
1	2	3	4	5
158	478631.27	2300538.58	данные отсутствуют	данные отсутствуют
159	478629.08	2300540.61	данные отсутствуют	данные отсутствуют
160	478627.73	2300541.27	данные отсутствуют	данные отсутствуют
161	478628	2300523.49	данные отсутствуют	данные отсутствуют

Государственный регистратор		ФГИС ЕГРН
полное наименование должности	подпись	инициалы, фамилия

М.П.

Выписка из Единого государственного реестра недвижимости об объекте недвижимости  
Сведения о частях земельного участка

<b>Земельный участок</b>				
<small>(вид объекта недвижимости)</small>				
Лист № ____ Раздела <b>4.2</b>		Всего листов раздела <b>4.2</b> : ____		Всего разделов: ____
Всего листов выписки: ____				
<b>17.04.2022 № 99/2022/461273412</b>				
Кадастровый номер:			<b>16:18:140401:3210</b>	
Сведения о характерных точках границы части (частей) земельного участка				
Учетный номер части: 2				
Система координат: МСК-05				
Зона №				
Номер точки	Координаты, м		Описание закрепления на местности	Средняя квадратическая погрешность определения координат характерных точек границы части земельного участка, м
	X	Y		
1	2	3	4	5
1	478625.72	2298655.28	данные отсутствуют	данные отсутствуют
1	478625.72	2298655.28	данные отсутствуют	данные отсутствуют
6	478631.78	2298928.09	данные отсутствуют	данные отсутствуют
7	478628.65	2299140.62	данные отсутствуют	данные отсутствуют
19	479037	2300347.8	данные отсутствуют	данные отсутствуют
20	479032.65	2300347.79	данные отсутствуют	данные отсутствуют
21	479032.73	2300354.97	данные отсутствуют	данные отсутствуют
22	479036.94	2300354.97	данные отсутствуют	данные отсутствуют
23	479033.3	2300597.26	данные отсутствуют	данные отсутствуют
24	479023.34	2300597.13	данные отсутствуют	данные отсутствуют
25	479022.94	2300623.51	данные отсутствуют	данные отсутствуют
26	479032.92	2300623.55	данные отсутствуют	данные отсутствуют
27	479031.76	2300705.47	данные отсутствуют	данные отсутствуют
32	478601.87	2301002.33	данные отсутствуют	данные отсутствуют
33	478599.1	2301194.92	данные отсутствуют	данные отсутствуют
45	479021.46	2301392.26	данные отсутствуют	данные отсутствуют
Государственный регистратор			ФГИС ЕГРН	
полное наименование должности			подпись	
			инициалы, фамилия	

М.П.

Выписка из Единого государственного реестра недвижимости об объекте недвижимости  
**Сведения о частях земельного участка**

<b>Земельный участок</b>			
<small>(вид объекта недвижимости)</small>			
Лист № ____ Раздела <b>4.2</b>	Всего листов раздела <b>4.2</b> : ____	Всего разделов: ____	Всего листов выписки: ____
<b>17.04.2022 № 99/2022/461273412</b>			
Кадастровый номер:		<b>16:18:140401:3210</b>	

Номер точки	Координаты, м		Описание закрепления на местности	Средняя квадратическая погрешность определения координат характерных точек границы части земельного участка, м
	X	Y		
1	2	3	4	5
46	479017.49	2301393.16	данные отсутствуют	данные отсутствуют
53	478647.42	2301399.35	данные отсутствуют	данные отсутствуют
54	478625.93	2301390.79	данные отсутствуют	данные отсутствуют
55	478615.66	2301386.1	данные отсутствуют	данные отсутствуют
57	478600.03	2301385.82	данные отсутствуют	данные отсутствуют
58	478595.14	2301386.29	данные отсутствуют	данные отсутствуют
59	478586.57	2301385.67	данные отсутствуют	данные отсутствуют
60	478586.35	2301385.67	данные отсутствуют	данные отсутствуют
61	478587.3	2301319.26	данные отсутствуют	данные отсутствуют
62	478590.18	2301119.28	данные отсутствуют	данные отсутствуют
63	478593.01	2300922.55	данные отсутствуют	данные отсутствуют
64	478597.74	2300594.42	данные отсутствуют	данные отсутствуют
64	478597.74	2300594.42	данные отсутствуют	данные отсутствуют
64	478597.74	2300594.42	данные отсутствуют	данные отсутствуют
65	478626.89	2300594.4	данные отсутствуют	данные отсутствуют
65	478626.89	2300594.4	данные отсутствуют	данные отсутствуют
66	478628.68	2300480.55	данные отсутствуют	данные отсутствуют

Государственный регистратор		ФГИС ЕГРН
полное наименование должности	подпись	инициалы, фамилия

М.П.

Выписка из Единого государственного реестра недвижимости об объекте недвижимости  
**Сведения о частях земельного участка**

<b>Земельный участок</b>			
<small>(вид объекта недвижимости)</small>			
Лист № ____ Раздела <b>4.2</b>	Всего листов раздела <b>4.2</b> : ____	Всего разделов: ____	Всего листов выписки: ____
<b>17.04.2022 № 99/2022/461273412</b>			
Кадастровый номер:		<b>16:18:140401:3210</b>	

Номер точки	Координаты, м		Описание закрепления на местности	Средняя квадратическая погрешность определения координат характерных точек границы части земельного участка, м
	X	Y		
1	2	3	4	5
66	478628.68	2300480.55	данные отсутствуют	данные отсутствуют
67	478599.43	2300477.05	данные отсутствуют	данные отсутствуют
67	478599.43	2300477.05	данные отсутствуют	данные отсутствуют
67	478599.43	2300477.05	данные отсутствуют	данные отсутствуют
68	478601.7	2300319.38	данные отсутствуют	данные отсутствуют
69	478605.73	2300039.23	данные отсутствуют	данные отсутствуют
70	478607.46	2299919.41	данные отсутствуют	данные отсутствуют
71	478611.06	2299669.47	данные отсутствуют	данные отсутствуют
75	478597.04	2300642.86	данные отсутствуют	данные отсутствуют
75	478597.04	2300642.86	данные отсутствуют	данные отсутствуют
76	478597.18	2300774.38	данные отсутствуют	данные отсутствуют
76	478597.18	2300774.38	данные отсутствуют	данные отсутствуют
77	478595.1	2300777.46	данные отсутствуют	данные отсутствуют
77	478595.1	2300777.46	данные отсутствуют	данные отсутствуют
78	478656.27	2299389.13	данные отсутствуют	данные отсутствуют
79	478661.74	2299392.01	данные отсутствуют	данные отсутствуют
80	478664.47	2299397.55	данные отсутствуют	данные отсутствуют

Государственный регистратор		ФГИС ЕГРН
полное наименование должности	подпись	инициалы, фамилия

М.П.

Выписка из Единого государственного реестра недвижимости об объекте недвижимости  
**Сведения о частях земельного участка**

<b>Земельный участок</b>			
<small>(вид объекта недвижимости)</small>			
Лист № ____ Раздела <b>4.2</b>	Всего листов раздела <b>4.2</b> : ____	Всего разделов: ____	Всего листов выписки: ____
<b>17.04.2022 № 99/2022/461273412</b>			
Кадастровый номер:		<b>16:18:140401:3210</b>	

Номер точки	Координаты, м		Описание закрепления на местности	Средняя квадратическая погрешность определения координат характерных точек границы части земельного участка, м
	X	Y		
1	2	3	4	5
80	478664.47	2299397.55	данные отсутствуют	данные отсутствуют
81	478663.42	2299403.64	данные отсутствуют	данные отсутствуют
81	478663.42	2299403.64	данные отсутствуют	данные отсутствуют
82	478613.53	2299498.36	данные отсутствуют	данные отсутствуют
82	478613.53	2299498.36	данные отсутствуют	данные отсутствуют
83	478614.17	2299454.23	данные отсутствуют	данные отсутствуют
83	478614.17	2299454.23	данные отсутствуют	данные отсутствуют
84	478645.73	2299394.32	данные отсутствуют	данные отсутствуют
85	478650.16	2299390.01	данные отсутствуют	данные отсутствуют
86	478599.55	2300468.69	данные отсутствуют	данные отсутствуют
86	478599.55	2300468.69	данные отсутствуют	данные отсутствуют
87	478636.7	2300472.83	данные отсутствуют	данные отсутствуют
87	478636.7	2300472.83	данные отсутствуют	данные отсутствуют
88	478634.84	2300603.04	данные отсутствуют	данные отсутствуют
88	478634.84	2300603.04	данные отсутствуют	данные отсутствуют
89	478597.62	2300603.08	данные отсутствуют	данные отсутствуют
89	478597.62	2300603.08	данные отсутствуют	данные отсутствуют

Государственный регистратор		ФГИС ЕГРН
полное наименование должности	подпись	инициалы, фамилия

М.П.

Выписка из Единого государственного реестра недвижимости об объекте недвижимости  
**Сведения о частях земельного участка**

<b>Земельный участок</b>			
<small>(вид объекта недвижимости)</small>			
Лист № ____ Раздела <b>4.2</b>	Всего листов раздела <b>4.2</b> : ____	Всего разделов: ____	Всего листов выписки: ____
<b>17.04.2022 № 99/2022/461273412</b>			
Кадастровый номер:		<b>16:18:140401:3210</b>	

Номер точки	Координаты, м		Описание закрепления на местности	Средняя квадратическая погрешность определения координат характерных точек границы части земельного участка, м
	X	Y		
1	2	3	4	5
90	478645.03	2298540.2	данные отсутствуют	данные отсутствуют
91	478644.18	2298620.71	данные отсутствуют	данные отсутствуют
92	478645.24	2298629.79	данные отсутствуют	данные отсутствуют
93	478660.73	2298657.01	данные отсутствуют	данные отсутствуют
94	478668.12	2298663.14	данные отсутствуют	данные отсутствуют
95	478667.65	2298668.31	данные отсутствуют	данные отсутствуют
96	478662.05	2298672.14	данные отсутствуют	данные отсутствуют
97	478642.49	2298707.03	данные отсутствуют	данные отсутствуют
98	478639.87	2298760.39	данные отсутствуют	данные отсутствуют
99	478636.88	2298928.13	данные отсутствуют	данные отсутствуют
100	478633.09	2299140.65	данные отсутствуют	данные отсутствуют
101	478631.45	2299232.29	данные отсутствуют	данные отсутствуют
102	478632.34	2299236.38	данные отсутствуют	данные отсутствуют
103	478642.67	2299257.39	данные отсутствуют	данные отсутствуют
104	478642.67	2299258.27	данные отсутствуют	данные отсутствуют
105	478641.98	2299258.81	данные отсутствуют	данные отсутствуют
106	478637.98	2299259.65	данные отсутствуют	данные отсутствуют

Государственный регистратор		ФГИС ЕГРН
полное наименование должности	подпись	инициалы, фамилия

М.П.



Выписка из Единого государственного реестра недвижимости об объекте недвижимости  
**Сведения о частях земельного участка**

<b>Земельный участок</b>			
<small>(вид объекта недвижимости)</small>			
Лист № ____ Раздела <b>4.2</b>	Всего листов раздела <b>4.2</b> : ____	Всего разделов: ____	Всего листов выписки: ____
<b>17.04.2022 № 99/2022/461273412</b>			
Кадастровый номер:		<b>16:18:140401:3210</b>	

Номер точки	Координаты, м		Описание закрепления на местности	Средняя квадратическая погрешность определения координат характерных точек границы части земельного участка, м
	X	Y		
1	2	3	4	5
107	478634.85	2299403.43	данные отсутствуют	данные отсутствуют
108	478646.45	2299528.12	данные отсутствуют	данные отсутствуют
109	478630.7	2299567.55	данные отсутствуют	данные отсутствуют
110	478637.41	2299654.75	данные отсутствуют	данные отсутствуют
111	478618.8	2300479.37	данные отсутствуют	данные отсутствуют
112	478627.39	2298540.16	данные отсутствуют	данные отсутствуют
113	478616.2	2300594.41	данные отсутствуют	данные отсутствуют
114	478615.16	2300640.56	данные отсутствуют	данные отсутствуют
115	478612.1	2300664.06	данные отсутствуют	данные отсутствуют
116	478612.05	2300673.88	данные отсутствуют	данные отсутствуют
117	478612.95	2300680.36	данные отсутствуют	данные отсутствуют
118	478613.1	2300741.93	данные отсутствуют	данные отсутствуют
119	478609.75	2300968.39	данные отсутствуют	данные отсутствуют
120	478616.12	2300990.98	данные отсутствуют	данные отсутствуют
121	478615.07	2300995.1	данные отсутствуют	данные отсутствуют
122	478614.41	2300995.79	данные отсутствуют	данные отсутствуют
123	478613.48	2300995.79	данные отсутствуют	данные отсутствуют

Государственный регистратор		ФГИС ЕГРН
полное наименование должности	подпись	инициалы, фамилия

М.П.

Выписка из Единого государственного реестра недвижимости об объекте недвижимости  
**Сведения о частях земельного участка**

<b>Земельный участок</b>			
<small>(вид объекта недвижимости)</small>			
Лист № ____ Раздела <b>4.2</b>	Всего листов раздела <b>4.2</b> : ____	Всего разделов: ____	Всего листов выписки: ____
<b>17.04.2022 № 99/2022/461273412</b>			
Кадастровый номер:		<b>16:18:140401:3210</b>	

Номер точки	Координаты, м		Описание закрепления на местности	Средняя квадратическая погрешность определения координат характерных точек границы части земельного участка, м
	X	Y		
1	2	3	4	5
124	478611.9	2300998.89	данные отсутствуют	данные отсутствуют
125	478603.9	2301194.99	данные отсутствуют	данные отсутствуют
126	478602.43	2301297.82	данные отсутствуют	данные отсутствуют
127	478605.29	2301315.83	данные отсутствуют	данные отсутствуют
128	478604.53	2301385.61	данные отсутствуют	данные отсутствуют
129	479021.47	2301392.09	данные отсутствуют	данные отсутствуют
130	478645.52	2298540.2	данные отсутствуют	данные отсутствуют
131	478681.12	2298540.29	данные отсутствуют	данные отсутствуют
132	478667.2	2298572.38	данные отсутствуют	данные отсутствуют
133	478634.99	2298647.18	данные отсутствуют	данные отсутствуют
134	478625.52	2298669.33	данные отсутствуют	данные отсутствуют
135	478626.76	2298583.61	данные отсутствуют	данные отсутствуют
136	478637.18	2298559.41	данные отсутствуют	данные отсутствуют
137	478651.06	2298563.73	данные отсутствуют	данные отсутствуют
138	478649.84	2298566.57	данные отсутствуют	данные отсутствуют
139	478652.68	2298567.79	данные отсутствуют	данные отсутствуют
140	478653.9	2298564.95	данные отсутствуют	данные отсутствуют

Государственный регистратор		ФГИС ЕГРН
полное наименование должности	подпись	инициалы, фамилия

М.П.

Выписка из Единого государственного реестра недвижимости об объекте недвижимости  
**Сведения о частях земельного участка**

<b>Земельный участок</b>			
<small>(вид объекта недвижимости)</small>			
Лист № ____ Раздела <b>4.2</b>	Всего листов раздела <b>4.2</b> : ____	Всего разделов: ____	Всего листов выписки: ____
<b>17.04.2022 № 99/2022/461273412</b>			
Кадастровый номер:		<b>16:18:140401:3210</b>	

Номер точки	Координаты, м		Описание закрепления на местности	Средняя квадратическая погрешность определения координат характерных точек границы части земельного участка, м
	X	Y		
1	2	3	4	5
141	478616.63	2299284.17	данные отсутствуют	данные отсутствуют
142	478663.76	2299395.08	данные отсутствуют	данные отсутствуют
143	478643.51	2299398.54	данные отсутствуют	данные отсутствуют
144	478615.91	2299333.62	данные отсутствуют	данные отсутствуют
145	479016.86	2300718.74	данные отсутствуют	данные отсутствуют
146	479005.93	2300711.03	данные отсутствуют	данные отсутствуют
147	478989.65	2300681.16	данные отсутствуют	данные отсутствуют
148	478996.47	2300225.37	данные отсутствуют	данные отсутствуют
149	478997.88	2300204.48	данные отсутствуют	данные отсутствуют
150	479007.18	2300163.72	данные отсутствуют	данные отсутствуют
151	479024.76	2300125.78	данные отсутствуют	данные отсутствуют
152	479040.66	2300104.58	данные отсутствуют	данные отсутствуют
153	478630.25	2300525.02	данные отсутствуют	данные отсутствуют
154	478632.11	2300527.35	данные отсутствуют	данные отсутствуют
155	478633.2	2300530.12	данные отсутствуют	данные отсутствуют
156	478633.42	2300533.1	данные отсутствуют	данные отсутствуют
157	478632.76	2300536	данные отсутствуют	данные отсутствуют

Государственный регистратор		ФГИС ЕГРН
полное наименование должности	подпись	инициалы, фамилия

М.П.

Выписка из Единого государственного реестра недвижимости об объекте недвижимости  
**Сведения о частях земельного участка**

<b>Земельный участок</b>			
<small>(вид объекта недвижимости)</small>			
Лист № ____ Раздела <b>4.2</b>	Всего листов раздела <b>4.2</b> : ____	Всего разделов: ____	Всего листов выписки: ____
<b>17.04.2022 № 99/2022/461273412</b>			
Кадастровый номер:		<b>16:18:140401:3210</b>	

Номер точки	Координаты, м		Описание закрепления на местности	Средняя квадратическая погрешность определения координат характерных точек границы части земельного участка, м
	X	Y		
1	2	3	4	5
158	478631.27	2300538.58	данные отсутствуют	данные отсутствуют
159	478629.08	2300540.61	данные отсутствуют	данные отсутствуют
160	478627.73	2300541.27	данные отсутствуют	данные отсутствуют
161	478628	2300523.49	данные отсутствуют	данные отсутствуют

Государственный регистратор		ФГИС ЕГРН
полное наименование должности	подпись	инициалы, фамилия

М.П.

Выписка из Единого государственного реестра недвижимости об объекте недвижимости  
Сведения о частях земельного участка

<b>Земельный участок</b>				
<small>(вид объекта недвижимости)</small>				
Лист № ____ Раздела <b>4.2</b>		Всего листов раздела <b>4.2</b> : ____		Всего разделов: ____
Всего листов выписки: ____				
<b>17.04.2022 № 99/2022/461273412</b>				
Кадастровый номер:			<b>16:18:140401:3210</b>	
Сведения о характерных точках границы части (частей) земельного участка				
Учетный номер части: 3				
Система координат: МСК-05				
Зона №				
Номер точки	Координаты, м		Описание закрепления на местности	Средняя квадратическая погрешность определения координат характерных точек границы части земельного участка, м
	X	Y		
1	2	3	4	5
1	478625.72	2298655.28	данные отсутствуют	данные отсутствуют
1	478625.72	2298655.28	данные отсутствуют	данные отсутствуют
6	478631.78	2298928.09	данные отсутствуют	данные отсутствуют
7	478628.65	2299140.62	данные отсутствуют	данные отсутствуют
19	479037	2300347.8	данные отсутствуют	данные отсутствуют
20	479032.65	2300347.79	данные отсутствуют	данные отсутствуют
21	479032.73	2300354.97	данные отсутствуют	данные отсутствуют
22	479036.94	2300354.97	данные отсутствуют	данные отсутствуют
23	479033.3	2300597.26	данные отсутствуют	данные отсутствуют
24	479023.34	2300597.13	данные отсутствуют	данные отсутствуют
25	479022.94	2300623.51	данные отсутствуют	данные отсутствуют
26	479032.92	2300623.55	данные отсутствуют	данные отсутствуют
27	479031.76	2300705.47	данные отсутствуют	данные отсутствуют
32	478601.87	2301002.33	данные отсутствуют	данные отсутствуют
33	478599.1	2301194.92	данные отсутствуют	данные отсутствуют
45	479021.46	2301392.26	данные отсутствуют	данные отсутствуют
Государственный регистратор			ФГИС ЕГРН	
полное наименование должности			подпись	
			инициалы, фамилия	

М.П.

Выписка из Единого государственного реестра недвижимости об объекте недвижимости  
**Сведения о частях земельного участка**

<b>Земельный участок</b>			
<small>(вид объекта недвижимости)</small>			
Лист № ____ Раздела <b>4.2</b>	Всего листов раздела <b>4.2</b> : ____	Всего разделов: ____	Всего листов выписки: ____
<b>17.04.2022 № 99/2022/461273412</b>			
Кадастровый номер:		<b>16:18:140401:3210</b>	

Номер точки	Координаты, м		Описание закрепления на местности	Средняя квадратическая погрешность определения координат характерных точек границы части земельного участка, м
	X	Y		
1	2	3	4	5
46	479017.49	2301393.16	данные отсутствуют	данные отсутствуют
53	478647.42	2301399.35	данные отсутствуют	данные отсутствуют
54	478625.93	2301390.79	данные отсутствуют	данные отсутствуют
55	478615.66	2301386.1	данные отсутствуют	данные отсутствуют
57	478600.03	2301385.82	данные отсутствуют	данные отсутствуют
58	478595.14	2301386.29	данные отсутствуют	данные отсутствуют
59	478586.57	2301385.67	данные отсутствуют	данные отсутствуют
60	478586.35	2301385.67	данные отсутствуют	данные отсутствуют
61	478587.3	2301319.26	данные отсутствуют	данные отсутствуют
62	478590.18	2301119.28	данные отсутствуют	данные отсутствуют
63	478593.01	2300922.55	данные отсутствуют	данные отсутствуют
64	478597.74	2300594.42	данные отсутствуют	данные отсутствуют
64	478597.74	2300594.42	данные отсутствуют	данные отсутствуют
64	478597.74	2300594.42	данные отсутствуют	данные отсутствуют
65	478626.89	2300594.4	данные отсутствуют	данные отсутствуют
65	478626.89	2300594.4	данные отсутствуют	данные отсутствуют
66	478628.68	2300480.55	данные отсутствуют	данные отсутствуют

Государственный регистратор		ФГИС ЕГРН
полное наименование должности	подпись	инициалы, фамилия

М.П.

Выписка из Единого государственного реестра недвижимости об объекте недвижимости  
**Сведения о частях земельного участка**

<b>Земельный участок</b>			
<small>(вид объекта недвижимости)</small>			
Лист № ____ Раздела <b>4.2</b>	Всего листов раздела <b>4.2</b> : ____	Всего разделов: ____	Всего листов выписки: ____
<b>17.04.2022 № 99/2022/461273412</b>			
Кадастровый номер:		<b>16:18:140401:3210</b>	

Номер точки	Координаты, м		Описание закрепления на местности	Средняя квадратическая погрешность определения координат характерных точек границы части земельного участка, м
	X	Y		
1	2	3	4	5
66	478628.68	2300480.55	данные отсутствуют	данные отсутствуют
67	478599.43	2300477.05	данные отсутствуют	данные отсутствуют
67	478599.43	2300477.05	данные отсутствуют	данные отсутствуют
67	478599.43	2300477.05	данные отсутствуют	данные отсутствуют
68	478601.7	2300319.38	данные отсутствуют	данные отсутствуют
69	478605.73	2300039.23	данные отсутствуют	данные отсутствуют
70	478607.46	2299919.41	данные отсутствуют	данные отсутствуют
71	478611.06	2299669.47	данные отсутствуют	данные отсутствуют
75	478597.04	2300642.86	данные отсутствуют	данные отсутствуют
75	478597.04	2300642.86	данные отсутствуют	данные отсутствуют
76	478597.18	2300774.38	данные отсутствуют	данные отсутствуют
76	478597.18	2300774.38	данные отсутствуют	данные отсутствуют
77	478595.1	2300777.46	данные отсутствуют	данные отсутствуют
77	478595.1	2300777.46	данные отсутствуют	данные отсутствуют
78	478656.27	2299389.13	данные отсутствуют	данные отсутствуют
79	478661.74	2299392.01	данные отсутствуют	данные отсутствуют
80	478664.47	2299397.55	данные отсутствуют	данные отсутствуют

Государственный регистратор		ФГИС ЕГРН
полное наименование должности	подпись	инициалы, фамилия

М.П.

Выписка из Единого государственного реестра недвижимости об объекте недвижимости  
**Сведения о частях земельного участка**

<b>Земельный участок</b>			
<small>(вид объекта недвижимости)</small>			
Лист № ____ Раздела <b>4.2</b>	Всего листов раздела <b>4.2</b> : ____	Всего разделов: ____	Всего листов выписки: ____
<b>17.04.2022 № 99/2022/461273412</b>			
Кадастровый номер:		<b>16:18:140401:3210</b>	

Номер точки	Координаты, м		Описание закрепления на местности	Средняя квадратическая погрешность определения координат характерных точек границы части земельного участка, м
	X	Y		
1	2	3	4	5
80	478664.47	2299397.55	данные отсутствуют	данные отсутствуют
81	478663.42	2299403.64	данные отсутствуют	данные отсутствуют
81	478663.42	2299403.64	данные отсутствуют	данные отсутствуют
82	478613.53	2299498.36	данные отсутствуют	данные отсутствуют
82	478613.53	2299498.36	данные отсутствуют	данные отсутствуют
83	478614.17	2299454.23	данные отсутствуют	данные отсутствуют
83	478614.17	2299454.23	данные отсутствуют	данные отсутствуют
84	478645.73	2299394.32	данные отсутствуют	данные отсутствуют
85	478650.16	2299390.01	данные отсутствуют	данные отсутствуют
86	478599.55	2300468.69	данные отсутствуют	данные отсутствуют
86	478599.55	2300468.69	данные отсутствуют	данные отсутствуют
87	478636.7	2300472.83	данные отсутствуют	данные отсутствуют
87	478636.7	2300472.83	данные отсутствуют	данные отсутствуют
88	478634.84	2300603.04	данные отсутствуют	данные отсутствуют
88	478634.84	2300603.04	данные отсутствуют	данные отсутствуют
89	478597.62	2300603.08	данные отсутствуют	данные отсутствуют
89	478597.62	2300603.08	данные отсутствуют	данные отсутствуют

Государственный регистратор		ФГИС ЕГРН
полное наименование должности	подпись	инициалы, фамилия

М.П.



Выписка из Единого государственного реестра недвижимости об объекте недвижимости  
**Сведения о частях земельного участка**

<b>Земельный участок</b>			
<small>(вид объекта недвижимости)</small>			
Лист № ____ Раздела <b>4.2</b>	Всего листов раздела <b>4.2</b> : ____	Всего разделов: ____	Всего листов выписки: ____
<b>17.04.2022 № 99/2022/461273412</b>			
Кадастровый номер:		<b>16:18:140401:3210</b>	

Номер точки	Координаты, м		Описание закрепления на местности	Средняя квадратическая погрешность определения координат характерных точек границы части земельного участка, м
	X	Y		
1	2	3	4	5
90	478645.03	2298540.2	данные отсутствуют	данные отсутствуют
91	478644.18	2298620.71	данные отсутствуют	данные отсутствуют
92	478645.24	2298629.79	данные отсутствуют	данные отсутствуют
93	478660.73	2298657.01	данные отсутствуют	данные отсутствуют
94	478668.12	2298663.14	данные отсутствуют	данные отсутствуют
95	478667.65	2298668.31	данные отсутствуют	данные отсутствуют
96	478662.05	2298672.14	данные отсутствуют	данные отсутствуют
97	478642.49	2298707.03	данные отсутствуют	данные отсутствуют
98	478639.87	2298760.39	данные отсутствуют	данные отсутствуют
99	478636.88	2298928.13	данные отсутствуют	данные отсутствуют
100	478633.09	2299140.65	данные отсутствуют	данные отсутствуют
101	478631.45	2299232.29	данные отсутствуют	данные отсутствуют
102	478632.34	2299236.38	данные отсутствуют	данные отсутствуют
103	478642.67	2299257.39	данные отсутствуют	данные отсутствуют
104	478642.67	2299258.27	данные отсутствуют	данные отсутствуют
105	478641.98	2299258.81	данные отсутствуют	данные отсутствуют
106	478637.98	2299259.65	данные отсутствуют	данные отсутствуют

Государственный регистратор		ФГИС ЕГРН
полное наименование должности	подпись	инициалы, фамилия

М.П.

Выписка из Единого государственного реестра недвижимости об объекте недвижимости  
**Сведения о частях земельного участка**

<b>Земельный участок</b>			
<small>(вид объекта недвижимости)</small>			
Лист № ____ Раздела <b>4.2</b>	Всего листов раздела <b>4.2</b> : ____	Всего разделов: ____	Всего листов выписки: ____
<b>17.04.2022 № 99/2022/461273412</b>			
Кадастровый номер:		<b>16:18:140401:3210</b>	

Номер точки	Координаты, м		Описание закрепления на местности	Средняя квадратическая погрешность определения координат характерных точек границы части земельного участка, м
	X	Y		
1	2	3	4	5
107	478634.85	2299403.43	данные отсутствуют	данные отсутствуют
108	478646.45	2299528.12	данные отсутствуют	данные отсутствуют
109	478630.7	2299567.55	данные отсутствуют	данные отсутствуют
110	478637.41	2299654.75	данные отсутствуют	данные отсутствуют
111	478618.8	2300479.37	данные отсутствуют	данные отсутствуют
112	478627.39	2298540.16	данные отсутствуют	данные отсутствуют
113	478616.2	2300594.41	данные отсутствуют	данные отсутствуют
114	478615.16	2300640.56	данные отсутствуют	данные отсутствуют
115	478612.1	2300664.06	данные отсутствуют	данные отсутствуют
116	478612.05	2300673.88	данные отсутствуют	данные отсутствуют
117	478612.95	2300680.36	данные отсутствуют	данные отсутствуют
118	478613.1	2300741.93	данные отсутствуют	данные отсутствуют
119	478609.75	2300968.39	данные отсутствуют	данные отсутствуют
120	478616.12	2300990.98	данные отсутствуют	данные отсутствуют
121	478615.07	2300995.1	данные отсутствуют	данные отсутствуют
122	478614.41	2300995.79	данные отсутствуют	данные отсутствуют
123	478613.48	2300995.79	данные отсутствуют	данные отсутствуют

Государственный регистратор		ФГИС ЕГРН
полное наименование должности	подпись	инициалы, фамилия

М.П.

Выписка из Единого государственного реестра недвижимости об объекте недвижимости  
**Сведения о частях земельного участка**

<b>Земельный участок</b>			
<small>(вид объекта недвижимости)</small>			
Лист № ____ Раздела <b>4.2</b>	Всего листов раздела <b>4.2</b> : ____	Всего разделов: ____	Всего листов выписки: ____
<b>17.04.2022 № 99/2022/461273412</b>			
Кадастровый номер:		<b>16:18:140401:3210</b>	

Номер точки	Координаты, м		Описание закрепления на местности	Средняя квадратическая погрешность определения координат характерных точек границы части земельного участка, м
	X	Y		
1	2	3	4	5
124	478611.9	2300998.89	данные отсутствуют	данные отсутствуют
125	478603.9	2301194.99	данные отсутствуют	данные отсутствуют
126	478602.43	2301297.82	данные отсутствуют	данные отсутствуют
127	478605.29	2301315.83	данные отсутствуют	данные отсутствуют
128	478604.53	2301385.61	данные отсутствуют	данные отсутствуют
129	479021.47	2301392.09	данные отсутствуют	данные отсутствуют
130	478645.52	2298540.2	данные отсутствуют	данные отсутствуют
131	478681.12	2298540.29	данные отсутствуют	данные отсутствуют
132	478667.2	2298572.38	данные отсутствуют	данные отсутствуют
133	478634.99	2298647.18	данные отсутствуют	данные отсутствуют
134	478625.52	2298669.33	данные отсутствуют	данные отсутствуют
135	478626.76	2298583.61	данные отсутствуют	данные отсутствуют
136	478637.18	2298559.41	данные отсутствуют	данные отсутствуют
137	478651.06	2298563.73	данные отсутствуют	данные отсутствуют
138	478649.84	2298566.57	данные отсутствуют	данные отсутствуют
139	478652.68	2298567.79	данные отсутствуют	данные отсутствуют
140	478653.9	2298564.95	данные отсутствуют	данные отсутствуют

Государственный регистратор		ФГИС ЕГРН
полное наименование должности	подпись	инициалы, фамилия

М.П.

Выписка из Единого государственного реестра недвижимости об объекте недвижимости  
**Сведения о частях земельного участка**

<b>Земельный участок</b>			
<small>(вид объекта недвижимости)</small>			
Лист № ____ Раздела <b>4.2</b>	Всего листов раздела <b>4.2</b> : ____	Всего разделов: ____	Всего листов выписки: ____
<b>17.04.2022 № 99/2022/461273412</b>			
Кадастровый номер:		<b>16:18:140401:3210</b>	

Номер точки	Координаты, м		Описание закрепления на местности	Средняя квадратическая погрешность определения координат характерных точек границы части земельного участка, м
	X	Y		
1	2	3	4	5
141	478616.63	2299284.17	данные отсутствуют	данные отсутствуют
142	478663.76	2299395.08	данные отсутствуют	данные отсутствуют
143	478643.51	2299398.54	данные отсутствуют	данные отсутствуют
144	478615.91	2299333.62	данные отсутствуют	данные отсутствуют
145	479016.86	2300718.74	данные отсутствуют	данные отсутствуют
146	479005.93	2300711.03	данные отсутствуют	данные отсутствуют
147	478989.65	2300681.16	данные отсутствуют	данные отсутствуют
148	478996.47	2300225.37	данные отсутствуют	данные отсутствуют
149	478997.88	2300204.48	данные отсутствуют	данные отсутствуют
150	479007.18	2300163.72	данные отсутствуют	данные отсутствуют
151	479024.76	2300125.78	данные отсутствуют	данные отсутствуют
152	479040.66	2300104.58	данные отсутствуют	данные отсутствуют
153	478630.25	2300525.02	данные отсутствуют	данные отсутствуют
154	478632.11	2300527.35	данные отсутствуют	данные отсутствуют
155	478633.2	2300530.12	данные отсутствуют	данные отсутствуют
156	478633.42	2300533.1	данные отсутствуют	данные отсутствуют
157	478632.76	2300536	данные отсутствуют	данные отсутствуют

Государственный регистратор		ФГИС ЕГРН
полное наименование должности	подпись	инициалы, фамилия

М.П.

Выписка из Единого государственного реестра недвижимости об объекте недвижимости  
**Сведения о частях земельного участка**

<b>Земельный участок</b>			
<small>(вид объекта недвижимости)</small>			
Лист № ____ Раздела <b>4.2</b>	Всего листов раздела <b>4.2</b> : ____	Всего разделов: ____	Всего листов выписки: ____
<b>17.04.2022 № 99/2022/461273412</b>			
Кадастровый номер:		<b>16:18:140401:3210</b>	

Номер точки	Координаты, м		Описание закрепления на местности	Средняя квадратическая погрешность определения координат характерных точек границы части земельного участка, м
	X	Y		
1	2	3	4	5
158	478631.27	2300538.58	данные отсутствуют	данные отсутствуют
159	478629.08	2300540.61	данные отсутствуют	данные отсутствуют
160	478627.73	2300541.27	данные отсутствуют	данные отсутствуют
161	478628	2300523.49	данные отсутствуют	данные отсутствуют

Государственный регистратор		ФГИС ЕГРН
полное наименование должности	подпись	инициалы, фамилия

М.П.

Выписка из Единого государственного реестра недвижимости об объекте недвижимости  
Сведения о частях земельного участка

<b>Земельный участок</b>				
<small>(вид объекта недвижимости)</small>				
Лист № ____ Раздела <b>4.2</b>		Всего листов раздела <b>4.2</b> : ____		Всего разделов: ____
Всего листов выписки: ____				
<b>17.04.2022 № 99/2022/461273412</b>				
Кадастровый номер:			<b>16:18:140401:3210</b>	
Сведения о характерных точках границы части (частей) земельного участка				
Учетный номер части: 4				
Система координат: МСК-05				
Зона №				
Номер точки	Координаты, м		Описание закрепления на местности	Средняя квадратическая погрешность определения координат характерных точек границы части земельного участка, м
	X	Y		
1	2	3	4	5
1	478625.72	2298655.28	данные отсутствуют	данные отсутствуют
1	478625.72	2298655.28	данные отсутствуют	данные отсутствуют
6	478631.78	2298928.09	данные отсутствуют	данные отсутствуют
7	478628.65	2299140.62	данные отсутствуют	данные отсутствуют
19	479037	2300347.8	данные отсутствуют	данные отсутствуют
20	479032.65	2300347.79	данные отсутствуют	данные отсутствуют
21	479032.73	2300354.97	данные отсутствуют	данные отсутствуют
22	479036.94	2300354.97	данные отсутствуют	данные отсутствуют
23	479033.3	2300597.26	данные отсутствуют	данные отсутствуют
24	479023.34	2300597.13	данные отсутствуют	данные отсутствуют
25	479022.94	2300623.51	данные отсутствуют	данные отсутствуют
26	479032.92	2300623.55	данные отсутствуют	данные отсутствуют
27	479031.76	2300705.47	данные отсутствуют	данные отсутствуют
32	478601.87	2301002.33	данные отсутствуют	данные отсутствуют
33	478599.1	2301194.92	данные отсутствуют	данные отсутствуют
45	479021.46	2301392.26	данные отсутствуют	данные отсутствуют
Государственный регистратор			ФГИС ЕГРН	
полное наименование должности			подпись	
			инициалы, фамилия	

М.П.

Выписка из Единого государственного реестра недвижимости об объекте недвижимости  
**Сведения о частях земельного участка**

<b>Земельный участок</b>			
<small>(вид объекта недвижимости)</small>			
Лист № ____ Раздела <b>4.2</b>	Всего листов раздела <b>4.2</b> : ____	Всего разделов: ____	Всего листов выписки: ____
<b>17.04.2022 № 99/2022/461273412</b>			
Кадастровый номер:		<b>16:18:140401:3210</b>	

Номер точки	Координаты, м		Описание закрепления на местности	Средняя квадратическая погрешность определения координат характерных точек границы части земельного участка, м
	X	Y		
1	2	3	4	5
46	479017.49	2301393.16	данные отсутствуют	данные отсутствуют
53	478647.42	2301399.35	данные отсутствуют	данные отсутствуют
54	478625.93	2301390.79	данные отсутствуют	данные отсутствуют
55	478615.66	2301386.1	данные отсутствуют	данные отсутствуют
57	478600.03	2301385.82	данные отсутствуют	данные отсутствуют
58	478595.14	2301386.29	данные отсутствуют	данные отсутствуют
59	478586.57	2301385.67	данные отсутствуют	данные отсутствуют
60	478586.35	2301385.67	данные отсутствуют	данные отсутствуют
61	478587.3	2301319.26	данные отсутствуют	данные отсутствуют
62	478590.18	2301119.28	данные отсутствуют	данные отсутствуют
63	478593.01	2300922.55	данные отсутствуют	данные отсутствуют
64	478597.74	2300594.42	данные отсутствуют	данные отсутствуют
64	478597.74	2300594.42	данные отсутствуют	данные отсутствуют
64	478597.74	2300594.42	данные отсутствуют	данные отсутствуют
65	478626.89	2300594.4	данные отсутствуют	данные отсутствуют
65	478626.89	2300594.4	данные отсутствуют	данные отсутствуют
66	478628.68	2300480.55	данные отсутствуют	данные отсутствуют

Государственный регистратор		ФГИС ЕГРН
полное наименование должности	подпись	инициалы, фамилия

М.П.

Выписка из Единого государственного реестра недвижимости об объекте недвижимости  
**Сведения о частях земельного участка**

<b>Земельный участок</b>			
<small>(вид объекта недвижимости)</small>			
Лист № ____ Раздела <b>4.2</b>	Всего листов раздела <b>4.2</b> : ____	Всего разделов: ____	Всего листов выписки: ____
<b>17.04.2022 № 99/2022/461273412</b>			
Кадастровый номер:		<b>16:18:140401:3210</b>	

Номер точки	Координаты, м		Описание закрепления на местности	Средняя квадратическая погрешность определения координат характерных точек границы части земельного участка, м
	X	Y		
1	2	3	4	5
66	478628.68	2300480.55	данные отсутствуют	данные отсутствуют
67	478599.43	2300477.05	данные отсутствуют	данные отсутствуют
67	478599.43	2300477.05	данные отсутствуют	данные отсутствуют
67	478599.43	2300477.05	данные отсутствуют	данные отсутствуют
68	478601.7	2300319.38	данные отсутствуют	данные отсутствуют
69	478605.73	2300039.23	данные отсутствуют	данные отсутствуют
70	478607.46	2299919.41	данные отсутствуют	данные отсутствуют
71	478611.06	2299669.47	данные отсутствуют	данные отсутствуют
75	478597.04	2300642.86	данные отсутствуют	данные отсутствуют
75	478597.04	2300642.86	данные отсутствуют	данные отсутствуют
76	478597.18	2300774.38	данные отсутствуют	данные отсутствуют
76	478597.18	2300774.38	данные отсутствуют	данные отсутствуют
77	478595.1	2300777.46	данные отсутствуют	данные отсутствуют
77	478595.1	2300777.46	данные отсутствуют	данные отсутствуют
78	478656.27	2299389.13	данные отсутствуют	данные отсутствуют
79	478661.74	2299392.01	данные отсутствуют	данные отсутствуют
80	478664.47	2299397.55	данные отсутствуют	данные отсутствуют

Государственный регистратор		ФГИС ЕГРН
полное наименование должности	подпись	инициалы, фамилия

М.П.



Выписка из Единого государственного реестра недвижимости об объекте недвижимости  
**Сведения о частях земельного участка**

<b>Земельный участок</b>			
<small>(вид объекта недвижимости)</small>			
Лист № ____ Раздела <b>4.2</b>	Всего листов раздела <b>4.2</b> : ____	Всего разделов: ____	Всего листов выписки: ____
<b>17.04.2022 № 99/2022/461273412</b>			
Кадастровый номер:		<b>16:18:140401:3210</b>	

Номер точки	Координаты, м		Описание закрепления на местности	Средняя квадратическая погрешность определения координат характерных точек границы части земельного участка, м
	X	Y		
1	2	3	4	5
80	478664.47	2299397.55	данные отсутствуют	данные отсутствуют
81	478663.42	2299403.64	данные отсутствуют	данные отсутствуют
81	478663.42	2299403.64	данные отсутствуют	данные отсутствуют
82	478613.53	2299498.36	данные отсутствуют	данные отсутствуют
82	478613.53	2299498.36	данные отсутствуют	данные отсутствуют
83	478614.17	2299454.23	данные отсутствуют	данные отсутствуют
83	478614.17	2299454.23	данные отсутствуют	данные отсутствуют
84	478645.73	2299394.32	данные отсутствуют	данные отсутствуют
85	478650.16	2299390.01	данные отсутствуют	данные отсутствуют
86	478599.55	2300468.69	данные отсутствуют	данные отсутствуют
86	478599.55	2300468.69	данные отсутствуют	данные отсутствуют
87	478636.7	2300472.83	данные отсутствуют	данные отсутствуют
87	478636.7	2300472.83	данные отсутствуют	данные отсутствуют
88	478634.84	2300603.04	данные отсутствуют	данные отсутствуют
88	478634.84	2300603.04	данные отсутствуют	данные отсутствуют
89	478597.62	2300603.08	данные отсутствуют	данные отсутствуют
89	478597.62	2300603.08	данные отсутствуют	данные отсутствуют

Государственный регистратор		ФГИС ЕГРН
полное наименование должности	подпись	инициалы, фамилия

М.П.

Выписка из Единого государственного реестра недвижимости об объекте недвижимости  
**Сведения о частях земельного участка**

<b>Земельный участок</b>			
<small>(вид объекта недвижимости)</small>			
Лист № ____ Раздела <b>4.2</b>	Всего листов раздела <b>4.2</b> : ____	Всего разделов: ____	Всего листов выписки: ____
<b>17.04.2022 № 99/2022/461273412</b>			
Кадастровый номер:		<b>16:18:140401:3210</b>	

Номер точки	Координаты, м		Описание закрепления на местности	Средняя квадратическая погрешность определения координат характерных точек границы части земельного участка, м
	X	Y		
1	2	3	4	5
90	478645.03	2298540.2	данные отсутствуют	данные отсутствуют
91	478644.18	2298620.71	данные отсутствуют	данные отсутствуют
92	478645.24	2298629.79	данные отсутствуют	данные отсутствуют
93	478660.73	2298657.01	данные отсутствуют	данные отсутствуют
94	478668.12	2298663.14	данные отсутствуют	данные отсутствуют
95	478667.65	2298668.31	данные отсутствуют	данные отсутствуют
96	478662.05	2298672.14	данные отсутствуют	данные отсутствуют
97	478642.49	2298707.03	данные отсутствуют	данные отсутствуют
98	478639.87	2298760.39	данные отсутствуют	данные отсутствуют
99	478636.88	2298928.13	данные отсутствуют	данные отсутствуют
100	478633.09	2299140.65	данные отсутствуют	данные отсутствуют
101	478631.45	2299232.29	данные отсутствуют	данные отсутствуют
102	478632.34	2299236.38	данные отсутствуют	данные отсутствуют
103	478642.67	2299257.39	данные отсутствуют	данные отсутствуют
104	478642.67	2299258.27	данные отсутствуют	данные отсутствуют
105	478641.98	2299258.81	данные отсутствуют	данные отсутствуют
106	478637.98	2299259.65	данные отсутствуют	данные отсутствуют

Государственный регистратор		ФГИС ЕГРН
полное наименование должности	подпись	инициалы, фамилия

М.П.

Выписка из Единого государственного реестра недвижимости об объекте недвижимости  
**Сведения о частях земельного участка**

<b>Земельный участок</b>			
<small>(вид объекта недвижимости)</small>			
Лист № ____ Раздела <b>4.2</b>	Всего листов раздела <b>4.2</b> : ____	Всего разделов: ____	Всего листов выписки: ____
<b>17.04.2022 № 99/2022/461273412</b>			
Кадастровый номер:		<b>16:18:140401:3210</b>	

Номер точки	Координаты, м		Описание закрепления на местности	Средняя квадратическая погрешность определения координат характерных точек границы части земельного участка, м
	X	Y		
1	2	3	4	5
107	478634.85	2299403.43	данные отсутствуют	данные отсутствуют
108	478646.45	2299528.12	данные отсутствуют	данные отсутствуют
109	478630.7	2299567.55	данные отсутствуют	данные отсутствуют
110	478637.41	2299654.75	данные отсутствуют	данные отсутствуют
111	478618.8	2300479.37	данные отсутствуют	данные отсутствуют
112	478627.39	2298540.16	данные отсутствуют	данные отсутствуют
113	478616.2	2300594.41	данные отсутствуют	данные отсутствуют
114	478615.16	2300640.56	данные отсутствуют	данные отсутствуют
115	478612.1	2300664.06	данные отсутствуют	данные отсутствуют
116	478612.05	2300673.88	данные отсутствуют	данные отсутствуют
117	478612.95	2300680.36	данные отсутствуют	данные отсутствуют
118	478613.1	2300741.93	данные отсутствуют	данные отсутствуют
119	478609.75	2300968.39	данные отсутствуют	данные отсутствуют
120	478616.12	2300990.98	данные отсутствуют	данные отсутствуют
121	478615.07	2300995.1	данные отсутствуют	данные отсутствуют
122	478614.41	2300995.79	данные отсутствуют	данные отсутствуют
123	478613.48	2300995.79	данные отсутствуют	данные отсутствуют

Государственный регистратор		ФГИС ЕГРН
полное наименование должности	подпись	инициалы, фамилия

М.П.

Выписка из Единого государственного реестра недвижимости об объекте недвижимости  
**Сведения о частях земельного участка**

<b>Земельный участок</b>			
<small>(вид объекта недвижимости)</small>			
Лист № ____ Раздела <b>4.2</b>	Всего листов раздела <b>4.2</b> : ____	Всего разделов: ____	Всего листов выписки: ____
<b>17.04.2022 № 99/2022/461273412</b>			
Кадастровый номер:		<b>16:18:140401:3210</b>	

Номер точки	Координаты, м		Описание закрепления на местности	Средняя квадратическая погрешность определения координат характерных точек границы части земельного участка, м
	X	Y		
1	2	3	4	5
124	478611.9	2300998.89	данные отсутствуют	данные отсутствуют
125	478603.9	2301194.99	данные отсутствуют	данные отсутствуют
126	478602.43	2301297.82	данные отсутствуют	данные отсутствуют
127	478605.29	2301315.83	данные отсутствуют	данные отсутствуют
128	478604.53	2301385.61	данные отсутствуют	данные отсутствуют
129	479021.47	2301392.09	данные отсутствуют	данные отсутствуют
130	478645.52	2298540.2	данные отсутствуют	данные отсутствуют
131	478681.12	2298540.29	данные отсутствуют	данные отсутствуют
132	478667.2	2298572.38	данные отсутствуют	данные отсутствуют
133	478634.99	2298647.18	данные отсутствуют	данные отсутствуют
134	478625.52	2298669.33	данные отсутствуют	данные отсутствуют
135	478626.76	2298583.61	данные отсутствуют	данные отсутствуют
136	478637.18	2298559.41	данные отсутствуют	данные отсутствуют
137	478651.06	2298563.73	данные отсутствуют	данные отсутствуют
138	478649.84	2298566.57	данные отсутствуют	данные отсутствуют
139	478652.68	2298567.79	данные отсутствуют	данные отсутствуют
140	478653.9	2298564.95	данные отсутствуют	данные отсутствуют

Государственный регистратор		ФГИС ЕГРН
полное наименование должности	подпись	инициалы, фамилия

М.П.

Выписка из Единого государственного реестра недвижимости об объекте недвижимости  
**Сведения о частях земельного участка**

<b>Земельный участок</b>			
<small>(вид объекта недвижимости)</small>			
Лист № ____ Раздела <b>4.2</b>	Всего листов раздела <b>4.2</b> : ____	Всего разделов: ____	Всего листов выписки: ____
<b>17.04.2022 № 99/2022/461273412</b>			
Кадастровый номер:		<b>16:18:140401:3210</b>	

Номер точки	Координаты, м		Описание закрепления на местности	Средняя квадратическая погрешность определения координат характерных точек границы части земельного участка, м
	X	Y		
1	2	3	4	5
141	478616.63	2299284.17	данные отсутствуют	данные отсутствуют
142	478663.76	2299395.08	данные отсутствуют	данные отсутствуют
143	478643.51	2299398.54	данные отсутствуют	данные отсутствуют
144	478615.91	2299333.62	данные отсутствуют	данные отсутствуют
145	479016.86	2300718.74	данные отсутствуют	данные отсутствуют
146	479005.93	2300711.03	данные отсутствуют	данные отсутствуют
147	478989.65	2300681.16	данные отсутствуют	данные отсутствуют
148	478996.47	2300225.37	данные отсутствуют	данные отсутствуют
149	478997.88	2300204.48	данные отсутствуют	данные отсутствуют
150	479007.18	2300163.72	данные отсутствуют	данные отсутствуют
151	479024.76	2300125.78	данные отсутствуют	данные отсутствуют
152	479040.66	2300104.58	данные отсутствуют	данные отсутствуют
153	478630.25	2300525.02	данные отсутствуют	данные отсутствуют
154	478632.11	2300527.35	данные отсутствуют	данные отсутствуют
155	478633.2	2300530.12	данные отсутствуют	данные отсутствуют
156	478633.42	2300533.1	данные отсутствуют	данные отсутствуют
157	478632.76	2300536	данные отсутствуют	данные отсутствуют

Государственный регистратор		ФГИС ЕГРН
полное наименование должности	подпись	инициалы, фамилия

М.П.

Выписка из Единого государственного реестра недвижимости об объекте недвижимости  
**Сведения о частях земельного участка**

<b>Земельный участок</b>			
<small>(вид объекта недвижимости)</small>			
Лист № ____ Раздела <b>4.2</b>	Всего листов раздела <b>4.2</b> : ____	Всего разделов: ____	Всего листов выписки: ____
<b>17.04.2022 № 99/2022/461273412</b>			
Кадастровый номер:		<b>16:18:140401:3210</b>	

Номер точки	Координаты, м		Описание закрепления на местности	Средняя квадратическая погрешность определения координат характерных точек границы части земельного участка, м
	X	Y		
1	2	3	4	5
158	478631.27	2300538.58	данные отсутствуют	данные отсутствуют
159	478629.08	2300540.61	данные отсутствуют	данные отсутствуют
160	478627.73	2300541.27	данные отсутствуют	данные отсутствуют
161	478628	2300523.49	данные отсутствуют	данные отсутствуют

Государственный регистратор		ФГИС ЕГРН
полное наименование должности	подпись	инициалы, фамилия

М.П.

Выписка из Единого государственного реестра недвижимости об объекте недвижимости  
Сведения о частях земельного участка

<b>Земельный участок</b>				
<small>(вид объекта недвижимости)</small>				
Лист № ____ Раздела <b>4.2</b>		Всего листов раздела <b>4.2</b> : ____		Всего разделов: ____
Всего листов выписки: ____				
<b>17.04.2022 № 99/2022/461273412</b>				
Кадастровый номер:			<b>16:18:140401:3210</b>	
Сведения о характерных точках границы части (частей) земельного участка				
Учетный номер части: 5				
Система координат: МСК-05				
Зона №				
Номер точки	Координаты, м		Описание закрепления на местности	Средняя квадратическая погрешность определения координат характерных точек границы части земельного участка, м
	X	Y		
1	2	3	4	5
1	478625.72	2298655.28	данные отсутствуют	данные отсутствуют
1	478625.72	2298655.28	данные отсутствуют	данные отсутствуют
6	478631.78	2298928.09	данные отсутствуют	данные отсутствуют
7	478628.65	2299140.62	данные отсутствуют	данные отсутствуют
19	479037	2300347.8	данные отсутствуют	данные отсутствуют
20	479032.65	2300347.79	данные отсутствуют	данные отсутствуют
21	479032.73	2300354.97	данные отсутствуют	данные отсутствуют
22	479036.94	2300354.97	данные отсутствуют	данные отсутствуют
23	479033.3	2300597.26	данные отсутствуют	данные отсутствуют
24	479023.34	2300597.13	данные отсутствуют	данные отсутствуют
25	479022.94	2300623.51	данные отсутствуют	данные отсутствуют
26	479032.92	2300623.55	данные отсутствуют	данные отсутствуют
27	479031.76	2300705.47	данные отсутствуют	данные отсутствуют
32	478601.87	2301002.33	данные отсутствуют	данные отсутствуют
33	478599.1	2301194.92	данные отсутствуют	данные отсутствуют
45	479021.46	2301392.26	данные отсутствуют	данные отсутствуют
Государственный регистратор			ФГИС ЕГРН	
полное наименование должности			подпись	
			инициалы, фамилия	

М.П.

Выписка из Единого государственного реестра недвижимости об объекте недвижимости  
**Сведения о частях земельного участка**

<b>Земельный участок</b>			
<small>(вид объекта недвижимости)</small>			
Лист № ____ Раздела <b>4.2</b>	Всего листов раздела <b>4.2</b> : ____	Всего разделов: ____	Всего листов выписки: ____
<b>17.04.2022 № 99/2022/461273412</b>			
Кадастровый номер:		<b>16:18:140401:3210</b>	

Номер точки	Координаты, м		Описание закрепления на местности	Средняя квадратическая погрешность определения координат характерных точек границы части земельного участка, м
	X	Y		
1	2	3	4	5
46	479017.49	2301393.16	данные отсутствуют	данные отсутствуют
53	478647.42	2301399.35	данные отсутствуют	данные отсутствуют
54	478625.93	2301390.79	данные отсутствуют	данные отсутствуют
55	478615.66	2301386.1	данные отсутствуют	данные отсутствуют
57	478600.03	2301385.82	данные отсутствуют	данные отсутствуют
58	478595.14	2301386.29	данные отсутствуют	данные отсутствуют
59	478586.57	2301385.67	данные отсутствуют	данные отсутствуют
60	478586.35	2301385.67	данные отсутствуют	данные отсутствуют
61	478587.3	2301319.26	данные отсутствуют	данные отсутствуют
62	478590.18	2301119.28	данные отсутствуют	данные отсутствуют
63	478593.01	2300922.55	данные отсутствуют	данные отсутствуют
64	478597.74	2300594.42	данные отсутствуют	данные отсутствуют
64	478597.74	2300594.42	данные отсутствуют	данные отсутствуют
64	478597.74	2300594.42	данные отсутствуют	данные отсутствуют
65	478626.89	2300594.4	данные отсутствуют	данные отсутствуют
65	478626.89	2300594.4	данные отсутствуют	данные отсутствуют
66	478628.68	2300480.55	данные отсутствуют	данные отсутствуют

Государственный регистратор		ФГИС ЕГРН
полное наименование должности	подпись	инициалы, фамилия

М.П.



Выписка из Единого государственного реестра недвижимости об объекте недвижимости  
**Сведения о частях земельного участка**

<b>Земельный участок</b>			
<small>(вид объекта недвижимости)</small>			
Лист № ____ Раздела <b>4.2</b>	Всего листов раздела <b>4.2</b> : ____	Всего разделов: ____	Всего листов выписки: ____
<b>17.04.2022 № 99/2022/461273412</b>			
Кадастровый номер:		<b>16:18:140401:3210</b>	

Номер точки	Координаты, м		Описание закрепления на местности	Средняя квадратическая погрешность определения координат характерных точек границы части земельного участка, м
	X	Y		
1	2	3	4	5
66	478628.68	2300480.55	данные отсутствуют	данные отсутствуют
67	478599.43	2300477.05	данные отсутствуют	данные отсутствуют
67	478599.43	2300477.05	данные отсутствуют	данные отсутствуют
67	478599.43	2300477.05	данные отсутствуют	данные отсутствуют
68	478601.7	2300319.38	данные отсутствуют	данные отсутствуют
69	478605.73	2300039.23	данные отсутствуют	данные отсутствуют
70	478607.46	2299919.41	данные отсутствуют	данные отсутствуют
71	478611.06	2299669.47	данные отсутствуют	данные отсутствуют
75	478597.04	2300642.86	данные отсутствуют	данные отсутствуют
75	478597.04	2300642.86	данные отсутствуют	данные отсутствуют
76	478597.18	2300774.38	данные отсутствуют	данные отсутствуют
76	478597.18	2300774.38	данные отсутствуют	данные отсутствуют
77	478595.1	2300777.46	данные отсутствуют	данные отсутствуют
77	478595.1	2300777.46	данные отсутствуют	данные отсутствуют
78	478656.27	2299389.13	данные отсутствуют	данные отсутствуют
79	478661.74	2299392.01	данные отсутствуют	данные отсутствуют
80	478664.47	2299397.55	данные отсутствуют	данные отсутствуют

Государственный регистратор		ФГИС ЕГРН
полное наименование должности	подпись	инициалы, фамилия

М.П.

Выписка из Единого государственного реестра недвижимости об объекте недвижимости  
**Сведения о частях земельного участка**

<b>Земельный участок</b>			
<small>(вид объекта недвижимости)</small>			
Лист № ____ Раздела <b>4.2</b>	Всего листов раздела <b>4.2</b> : ____	Всего разделов: ____	Всего листов выписки: ____
<b>17.04.2022 № 99/2022/461273412</b>			
Кадастровый номер:		<b>16:18:140401:3210</b>	

Номер точки	Координаты, м		Описание закрепления на местности	Средняя квадратическая погрешность определения координат характерных точек границы части земельного участка, м
	X	Y		
1	2	3	4	5
80	478664.47	2299397.55	данные отсутствуют	данные отсутствуют
81	478663.42	2299403.64	данные отсутствуют	данные отсутствуют
81	478663.42	2299403.64	данные отсутствуют	данные отсутствуют
82	478613.53	2299498.36	данные отсутствуют	данные отсутствуют
82	478613.53	2299498.36	данные отсутствуют	данные отсутствуют
83	478614.17	2299454.23	данные отсутствуют	данные отсутствуют
83	478614.17	2299454.23	данные отсутствуют	данные отсутствуют
84	478645.73	2299394.32	данные отсутствуют	данные отсутствуют
85	478650.16	2299390.01	данные отсутствуют	данные отсутствуют
86	478599.55	2300468.69	данные отсутствуют	данные отсутствуют
86	478599.55	2300468.69	данные отсутствуют	данные отсутствуют
87	478636.7	2300472.83	данные отсутствуют	данные отсутствуют
87	478636.7	2300472.83	данные отсутствуют	данные отсутствуют
88	478634.84	2300603.04	данные отсутствуют	данные отсутствуют
88	478634.84	2300603.04	данные отсутствуют	данные отсутствуют
89	478597.62	2300603.08	данные отсутствуют	данные отсутствуют
89	478597.62	2300603.08	данные отсутствуют	данные отсутствуют

Государственный регистратор		ФГИС ЕГРН
полное наименование должности	подпись	инициалы, фамилия

М.П.

Выписка из Единого государственного реестра недвижимости об объекте недвижимости  
**Сведения о частях земельного участка**

<b>Земельный участок</b>			
<small>(вид объекта недвижимости)</small>			
Лист № ____ Раздела <b>4.2</b>	Всего листов раздела <b>4.2</b> : ____	Всего разделов: ____	Всего листов выписки: ____
<b>17.04.2022 № 99/2022/461273412</b>			
Кадастровый номер:		<b>16:18:140401:3210</b>	

Номер точки	Координаты, м		Описание закрепления на местности	Средняя квадратическая погрешность определения координат характерных точек границы части земельного участка, м
	X	Y		
1	2	3	4	5
90	478645.03	2298540.2	данные отсутствуют	данные отсутствуют
91	478644.18	2298620.71	данные отсутствуют	данные отсутствуют
92	478645.24	2298629.79	данные отсутствуют	данные отсутствуют
93	478660.73	2298657.01	данные отсутствуют	данные отсутствуют
94	478668.12	2298663.14	данные отсутствуют	данные отсутствуют
95	478667.65	2298668.31	данные отсутствуют	данные отсутствуют
96	478662.05	2298672.14	данные отсутствуют	данные отсутствуют
97	478642.49	2298707.03	данные отсутствуют	данные отсутствуют
98	478639.87	2298760.39	данные отсутствуют	данные отсутствуют
99	478636.88	2298928.13	данные отсутствуют	данные отсутствуют
100	478633.09	2299140.65	данные отсутствуют	данные отсутствуют
101	478631.45	2299232.29	данные отсутствуют	данные отсутствуют
102	478632.34	2299236.38	данные отсутствуют	данные отсутствуют
103	478642.67	2299257.39	данные отсутствуют	данные отсутствуют
104	478642.67	2299258.27	данные отсутствуют	данные отсутствуют
105	478641.98	2299258.81	данные отсутствуют	данные отсутствуют
106	478637.98	2299259.65	данные отсутствуют	данные отсутствуют

Государственный регистратор		ФГИС ЕГРН
полное наименование должности	подпись	инициалы, фамилия

М.П.

Выписка из Единого государственного реестра недвижимости об объекте недвижимости  
**Сведения о частях земельного участка**

<b>Земельный участок</b>			
<small>(вид объекта недвижимости)</small>			
Лист № ____ Раздела <b>4.2</b>	Всего листов раздела <b>4.2</b> : ____	Всего разделов: ____	Всего листов выписки: ____
<b>17.04.2022 № 99/2022/461273412</b>			
Кадастровый номер:		<b>16:18:140401:3210</b>	

Номер точки	Координаты, м		Описание закрепления на местности	Средняя квадратическая погрешность определения координат характерных точек границы части земельного участка, м
	X	Y		
1	2	3	4	5
107	478634.85	2299403.43	данные отсутствуют	данные отсутствуют
108	478646.45	2299528.12	данные отсутствуют	данные отсутствуют
109	478630.7	2299567.55	данные отсутствуют	данные отсутствуют
110	478637.41	2299654.75	данные отсутствуют	данные отсутствуют
111	478618.8	2300479.37	данные отсутствуют	данные отсутствуют
112	478627.39	2298540.16	данные отсутствуют	данные отсутствуют
113	478616.2	2300594.41	данные отсутствуют	данные отсутствуют
114	478615.16	2300640.56	данные отсутствуют	данные отсутствуют
115	478612.1	2300664.06	данные отсутствуют	данные отсутствуют
116	478612.05	2300673.88	данные отсутствуют	данные отсутствуют
117	478612.95	2300680.36	данные отсутствуют	данные отсутствуют
118	478613.1	2300741.93	данные отсутствуют	данные отсутствуют
119	478609.75	2300968.39	данные отсутствуют	данные отсутствуют
120	478616.12	2300990.98	данные отсутствуют	данные отсутствуют
121	478615.07	2300995.1	данные отсутствуют	данные отсутствуют
122	478614.41	2300995.79	данные отсутствуют	данные отсутствуют
123	478613.48	2300995.79	данные отсутствуют	данные отсутствуют

Государственный регистратор		ФГИС ЕГРН
полное наименование должности	подпись	инициалы, фамилия

М.П.

Выписка из Единого государственного реестра недвижимости об объекте недвижимости  
**Сведения о частях земельного участка**

<b>Земельный участок</b>			
<small>(вид объекта недвижимости)</small>			
Лист № ____ Раздела <b>4.2</b>	Всего листов раздела <b>4.2</b> : ____	Всего разделов: ____	Всего листов выписки: ____
<b>17.04.2022 № 99/2022/461273412</b>			
Кадастровый номер:		<b>16:18:140401:3210</b>	

Номер точки	Координаты, м		Описание закрепления на местности	Средняя квадратическая погрешность определения координат характерных точек границы части земельного участка, м
	X	Y		
1	2	3	4	5
124	478611.9	2300998.89	данные отсутствуют	данные отсутствуют
125	478603.9	2301194.99	данные отсутствуют	данные отсутствуют
126	478602.43	2301297.82	данные отсутствуют	данные отсутствуют
127	478605.29	2301315.83	данные отсутствуют	данные отсутствуют
128	478604.53	2301385.61	данные отсутствуют	данные отсутствуют
129	479021.47	2301392.09	данные отсутствуют	данные отсутствуют
130	478645.52	2298540.2	данные отсутствуют	данные отсутствуют
131	478681.12	2298540.29	данные отсутствуют	данные отсутствуют
132	478667.2	2298572.38	данные отсутствуют	данные отсутствуют
133	478634.99	2298647.18	данные отсутствуют	данные отсутствуют
134	478625.52	2298669.33	данные отсутствуют	данные отсутствуют
135	478626.76	2298583.61	данные отсутствуют	данные отсутствуют
136	478637.18	2298559.41	данные отсутствуют	данные отсутствуют
137	478651.06	2298563.73	данные отсутствуют	данные отсутствуют
138	478649.84	2298566.57	данные отсутствуют	данные отсутствуют
139	478652.68	2298567.79	данные отсутствуют	данные отсутствуют
140	478653.9	2298564.95	данные отсутствуют	данные отсутствуют

Государственный регистратор		ФГИС ЕГРН
полное наименование должности	подпись	инициалы, фамилия

М.П.

Выписка из Единого государственного реестра недвижимости об объекте недвижимости  
**Сведения о частях земельного участка**

<b>Земельный участок</b>			
<small>(вид объекта недвижимости)</small>			
Лист № ____ Раздела <b>4.2</b>	Всего листов раздела <b>4.2</b> : ____	Всего разделов: ____	Всего листов выписки: ____
<b>17.04.2022 № 99/2022/461273412</b>			
Кадастровый номер:		<b>16:18:140401:3210</b>	

Номер точки	Координаты, м		Описание закрепления на местности	Средняя квадратическая погрешность определения координат характерных точек границы части земельного участка, м
	X	Y		
1	2	3	4	5
141	478616.63	2299284.17	данные отсутствуют	данные отсутствуют
142	478663.76	2299395.08	данные отсутствуют	данные отсутствуют
143	478643.51	2299398.54	данные отсутствуют	данные отсутствуют
144	478615.91	2299333.62	данные отсутствуют	данные отсутствуют
145	479016.86	2300718.74	данные отсутствуют	данные отсутствуют
146	479005.93	2300711.03	данные отсутствуют	данные отсутствуют
147	478989.65	2300681.16	данные отсутствуют	данные отсутствуют
148	478996.47	2300225.37	данные отсутствуют	данные отсутствуют
149	478997.88	2300204.48	данные отсутствуют	данные отсутствуют
150	479007.18	2300163.72	данные отсутствуют	данные отсутствуют
151	479024.76	2300125.78	данные отсутствуют	данные отсутствуют
152	479040.66	2300104.58	данные отсутствуют	данные отсутствуют
153	478630.25	2300525.02	данные отсутствуют	данные отсутствуют
154	478632.11	2300527.35	данные отсутствуют	данные отсутствуют
155	478633.2	2300530.12	данные отсутствуют	данные отсутствуют
156	478633.42	2300533.1	данные отсутствуют	данные отсутствуют
157	478632.76	2300536	данные отсутствуют	данные отсутствуют

Государственный регистратор		ФГИС ЕГРН
полное наименование должности	подпись	инициалы, фамилия

М.П.

Выписка из Единого государственного реестра недвижимости об объекте недвижимости  
**Сведения о частях земельного участка**

<b>Земельный участок</b>			
<small>(вид объекта недвижимости)</small>			
Лист № ____ Раздела <b>4.2</b>	Всего листов раздела <b>4.2</b> : ____	Всего разделов: ____	Всего листов выписки: ____
<b>17.04.2022 № 99/2022/461273412</b>			
Кадастровый номер:		<b>16:18:140401:3210</b>	

Номер точки	Координаты, м		Описание закрепления на местности	Средняя квадратическая погрешность определения координат характерных точек границы части земельного участка, м
	X	Y		
1	2	3	4	5
158	478631.27	2300538.58	данные отсутствуют	данные отсутствуют
159	478629.08	2300540.61	данные отсутствуют	данные отсутствуют
160	478627.73	2300541.27	данные отсутствуют	данные отсутствуют
161	478628	2300523.49	данные отсутствуют	данные отсутствуют

Государственный регистратор		ФГИС ЕГРН
полное наименование должности	подпись	инициалы, фамилия

М.П.

Выписка из Единого государственного реестра недвижимости об объекте недвижимости  
Сведения о частях земельного участка

<b>Земельный участок</b>				
<small>(вид объекта недвижимости)</small>				
Лист № ____ Раздела <b>4.2</b>		Всего листов раздела <b>4.2</b> : ____		Всего разделов: ____
Всего листов выписки: ____				
<b>17.04.2022 № 99/2022/461273412</b>				
Кадастровый номер:			<b>16:18:140401:3210</b>	
Сведения о характерных точках границы части (частей) земельного участка				
Учетный номер части: 6				
Система координат: МСК-05				
Зона №				
Номер точки	Координаты, м		Описание закрепления на местности	Средняя квадратическая погрешность определения координат характерных точек границы части земельного участка, м
	X	Y		
1	2	3	4	5
1	478625.72	2298655.28	данные отсутствуют	данные отсутствуют
1	478625.72	2298655.28	данные отсутствуют	данные отсутствуют
6	478631.78	2298928.09	данные отсутствуют	данные отсутствуют
7	478628.65	2299140.62	данные отсутствуют	данные отсутствуют
19	479037	2300347.8	данные отсутствуют	данные отсутствуют
20	479032.65	2300347.79	данные отсутствуют	данные отсутствуют
21	479032.73	2300354.97	данные отсутствуют	данные отсутствуют
22	479036.94	2300354.97	данные отсутствуют	данные отсутствуют
23	479033.3	2300597.26	данные отсутствуют	данные отсутствуют
24	479023.34	2300597.13	данные отсутствуют	данные отсутствуют
25	479022.94	2300623.51	данные отсутствуют	данные отсутствуют
26	479032.92	2300623.55	данные отсутствуют	данные отсутствуют
27	479031.76	2300705.47	данные отсутствуют	данные отсутствуют
32	478601.87	2301002.33	данные отсутствуют	данные отсутствуют
33	478599.1	2301194.92	данные отсутствуют	данные отсутствуют
45	479021.46	2301392.26	данные отсутствуют	данные отсутствуют
Государственный регистратор			ФГИС ЕГРН	
полное наименование должности			подпись	
			инициалы, фамилия	

М.П.



Выписка из Единого государственного реестра недвижимости об объекте недвижимости  
**Сведения о частях земельного участка**

<b>Земельный участок</b>			
<small>(вид объекта недвижимости)</small>			
Лист № ____ Раздела <b>4.2</b>	Всего листов раздела <b>4.2</b> : ____	Всего разделов: ____	Всего листов выписки: ____
<b>17.04.2022 № 99/2022/461273412</b>			
Кадастровый номер:		<b>16:18:140401:3210</b>	

Номер точки	Координаты, м		Описание закрепления на местности	Средняя квадратическая погрешность определения координат характерных точек границы части земельного участка, м
	X	Y		
1	2	3	4	5
46	479017.49	2301393.16	данные отсутствуют	данные отсутствуют
53	478647.42	2301399.35	данные отсутствуют	данные отсутствуют
54	478625.93	2301390.79	данные отсутствуют	данные отсутствуют
55	478615.66	2301386.1	данные отсутствуют	данные отсутствуют
57	478600.03	2301385.82	данные отсутствуют	данные отсутствуют
58	478595.14	2301386.29	данные отсутствуют	данные отсутствуют
59	478586.57	2301385.67	данные отсутствуют	данные отсутствуют
60	478586.35	2301385.67	данные отсутствуют	данные отсутствуют
61	478587.3	2301319.26	данные отсутствуют	данные отсутствуют
62	478590.18	2301119.28	данные отсутствуют	данные отсутствуют
63	478593.01	2300922.55	данные отсутствуют	данные отсутствуют
64	478597.74	2300594.42	данные отсутствуют	данные отсутствуют
64	478597.74	2300594.42	данные отсутствуют	данные отсутствуют
64	478597.74	2300594.42	данные отсутствуют	данные отсутствуют
65	478626.89	2300594.4	данные отсутствуют	данные отсутствуют
65	478626.89	2300594.4	данные отсутствуют	данные отсутствуют
66	478628.68	2300480.55	данные отсутствуют	данные отсутствуют

Государственный регистратор		ФГИС ЕГРН
полное наименование должности	подпись	инициалы, фамилия

М.П.

Выписка из Единого государственного реестра недвижимости об объекте недвижимости  
**Сведения о частях земельного участка**

<b>Земельный участок</b>			
<small>(вид объекта недвижимости)</small>			
Лист № ____ Раздела <b>4.2</b>	Всего листов раздела <b>4.2</b> : ____	Всего разделов: ____	Всего листов выписки: ____
<b>17.04.2022 № 99/2022/461273412</b>			
Кадастровый номер:		<b>16:18:140401:3210</b>	

Номер точки	Координаты, м		Описание закрепления на местности	Средняя квадратическая погрешность определения координат характерных точек границы части земельного участка, м
	X	Y		
1	2	3	4	5
66	478628.68	2300480.55	данные отсутствуют	данные отсутствуют
67	478599.43	2300477.05	данные отсутствуют	данные отсутствуют
67	478599.43	2300477.05	данные отсутствуют	данные отсутствуют
67	478599.43	2300477.05	данные отсутствуют	данные отсутствуют
68	478601.7	2300319.38	данные отсутствуют	данные отсутствуют
69	478605.73	2300039.23	данные отсутствуют	данные отсутствуют
70	478607.46	2299919.41	данные отсутствуют	данные отсутствуют
71	478611.06	2299669.47	данные отсутствуют	данные отсутствуют
75	478597.04	2300642.86	данные отсутствуют	данные отсутствуют
75	478597.04	2300642.86	данные отсутствуют	данные отсутствуют
76	478597.18	2300774.38	данные отсутствуют	данные отсутствуют
76	478597.18	2300774.38	данные отсутствуют	данные отсутствуют
77	478595.1	2300777.46	данные отсутствуют	данные отсутствуют
77	478595.1	2300777.46	данные отсутствуют	данные отсутствуют
78	478656.27	2299389.13	данные отсутствуют	данные отсутствуют
79	478661.74	2299392.01	данные отсутствуют	данные отсутствуют
80	478664.47	2299397.55	данные отсутствуют	данные отсутствуют

Государственный регистратор		ФГИС ЕГРН
полное наименование должности	подпись	инициалы, фамилия

М.П.

Выписка из Единого государственного реестра недвижимости об объекте недвижимости  
**Сведения о частях земельного участка**

<b>Земельный участок</b>			
<small>(вид объекта недвижимости)</small>			
Лист № ____ Раздела <b>4.2</b>	Всего листов раздела <b>4.2</b> : ____	Всего разделов: ____	Всего листов выписки: ____
<b>17.04.2022 № 99/2022/461273412</b>			
Кадастровый номер:		<b>16:18:140401:3210</b>	

Номер точки	Координаты, м		Описание закрепления на местности	Средняя квадратическая погрешность определения координат характерных точек границы части земельного участка, м
	X	Y		
1	2	3	4	5
80	478664.47	2299397.55	данные отсутствуют	данные отсутствуют
81	478663.42	2299403.64	данные отсутствуют	данные отсутствуют
81	478663.42	2299403.64	данные отсутствуют	данные отсутствуют
82	478613.53	2299498.36	данные отсутствуют	данные отсутствуют
82	478613.53	2299498.36	данные отсутствуют	данные отсутствуют
83	478614.17	2299454.23	данные отсутствуют	данные отсутствуют
83	478614.17	2299454.23	данные отсутствуют	данные отсутствуют
84	478645.73	2299394.32	данные отсутствуют	данные отсутствуют
85	478650.16	2299390.01	данные отсутствуют	данные отсутствуют
86	478599.55	2300468.69	данные отсутствуют	данные отсутствуют
86	478599.55	2300468.69	данные отсутствуют	данные отсутствуют
87	478636.7	2300472.83	данные отсутствуют	данные отсутствуют
87	478636.7	2300472.83	данные отсутствуют	данные отсутствуют
88	478634.84	2300603.04	данные отсутствуют	данные отсутствуют
88	478634.84	2300603.04	данные отсутствуют	данные отсутствуют
89	478597.62	2300603.08	данные отсутствуют	данные отсутствуют
89	478597.62	2300603.08	данные отсутствуют	данные отсутствуют

Государственный регистратор		ФГИС ЕГРН
полное наименование должности	подпись	инициалы, фамилия

М.П.

Выписка из Единого государственного реестра недвижимости об объекте недвижимости  
**Сведения о частях земельного участка**

<b>Земельный участок</b>			
<small>(вид объекта недвижимости)</small>			
Лист № ____ Раздела <b>4.2</b>	Всего листов раздела <b>4.2</b> : ____	Всего разделов: ____	Всего листов выписки: ____
<b>17.04.2022 № 99/2022/461273412</b>			
Кадастровый номер:		<b>16:18:140401:3210</b>	

Номер точки	Координаты, м		Описание закрепления на местности	Средняя квадратическая погрешность определения координат характерных точек границы части земельного участка, м
	X	Y		
1	2	3	4	5
90	478645.03	2298540.2	данные отсутствуют	данные отсутствуют
91	478644.18	2298620.71	данные отсутствуют	данные отсутствуют
92	478645.24	2298629.79	данные отсутствуют	данные отсутствуют
93	478660.73	2298657.01	данные отсутствуют	данные отсутствуют
94	478668.12	2298663.14	данные отсутствуют	данные отсутствуют
95	478667.65	2298668.31	данные отсутствуют	данные отсутствуют
96	478662.05	2298672.14	данные отсутствуют	данные отсутствуют
97	478642.49	2298707.03	данные отсутствуют	данные отсутствуют
98	478639.87	2298760.39	данные отсутствуют	данные отсутствуют
99	478636.88	2298928.13	данные отсутствуют	данные отсутствуют
100	478633.09	2299140.65	данные отсутствуют	данные отсутствуют
101	478631.45	2299232.29	данные отсутствуют	данные отсутствуют
102	478632.34	2299236.38	данные отсутствуют	данные отсутствуют
103	478642.67	2299257.39	данные отсутствуют	данные отсутствуют
104	478642.67	2299258.27	данные отсутствуют	данные отсутствуют
105	478641.98	2299258.81	данные отсутствуют	данные отсутствуют
106	478637.98	2299259.65	данные отсутствуют	данные отсутствуют

Государственный регистратор		ФГИС ЕГРН
полное наименование должности	подпись	инициалы, фамилия

М.П.

Выписка из Единого государственного реестра недвижимости об объекте недвижимости  
**Сведения о частях земельного участка**

<b>Земельный участок</b>			
<small>(вид объекта недвижимости)</small>			
Лист № ____ Раздела <b>4.2</b>	Всего листов раздела <b>4.2</b> : ____	Всего разделов: ____	Всего листов выписки: ____
<b>17.04.2022 № 99/2022/461273412</b>			
Кадастровый номер:		<b>16:18:140401:3210</b>	

Номер точки	Координаты, м		Описание закрепления на местности	Средняя квадратическая погрешность определения координат характерных точек границы части земельного участка, м
	X	Y		
1	2	3	4	5
107	478634.85	2299403.43	данные отсутствуют	данные отсутствуют
108	478646.45	2299528.12	данные отсутствуют	данные отсутствуют
109	478630.7	2299567.55	данные отсутствуют	данные отсутствуют
110	478637.41	2299654.75	данные отсутствуют	данные отсутствуют
111	478618.8	2300479.37	данные отсутствуют	данные отсутствуют
112	478627.39	2298540.16	данные отсутствуют	данные отсутствуют
113	478616.2	2300594.41	данные отсутствуют	данные отсутствуют
114	478615.16	2300640.56	данные отсутствуют	данные отсутствуют
115	478612.1	2300664.06	данные отсутствуют	данные отсутствуют
116	478612.05	2300673.88	данные отсутствуют	данные отсутствуют
117	478612.95	2300680.36	данные отсутствуют	данные отсутствуют
118	478613.1	2300741.93	данные отсутствуют	данные отсутствуют
119	478609.75	2300968.39	данные отсутствуют	данные отсутствуют
120	478616.12	2300990.98	данные отсутствуют	данные отсутствуют
121	478615.07	2300995.1	данные отсутствуют	данные отсутствуют
122	478614.41	2300995.79	данные отсутствуют	данные отсутствуют
123	478613.48	2300995.79	данные отсутствуют	данные отсутствуют

Государственный регистратор		ФГИС ЕГРН
полное наименование должности	подпись	инициалы, фамилия

М.П.

Выписка из Единого государственного реестра недвижимости об объекте недвижимости  
**Сведения о частях земельного участка**

<b>Земельный участок</b>			
<small>(вид объекта недвижимости)</small>			
Лист № ____ Раздела <b>4.2</b>	Всего листов раздела <b>4.2</b> : ____	Всего разделов: ____	Всего листов выписки: ____
<b>17.04.2022 № 99/2022/461273412</b>			
Кадастровый номер:		<b>16:18:140401:3210</b>	

Номер точки	Координаты, м		Описание закрепления на местности	Средняя квадратическая погрешность определения координат характерных точек границы части земельного участка, м
	X	Y		
1	2	3	4	5
124	478611.9	2300998.89	данные отсутствуют	данные отсутствуют
125	478603.9	2301194.99	данные отсутствуют	данные отсутствуют
126	478602.43	2301297.82	данные отсутствуют	данные отсутствуют
127	478605.29	2301315.83	данные отсутствуют	данные отсутствуют
128	478604.53	2301385.61	данные отсутствуют	данные отсутствуют
129	479021.47	2301392.09	данные отсутствуют	данные отсутствуют
130	478645.52	2298540.2	данные отсутствуют	данные отсутствуют
131	478681.12	2298540.29	данные отсутствуют	данные отсутствуют
132	478667.2	2298572.38	данные отсутствуют	данные отсутствуют
133	478634.99	2298647.18	данные отсутствуют	данные отсутствуют
134	478625.52	2298669.33	данные отсутствуют	данные отсутствуют
135	478626.76	2298583.61	данные отсутствуют	данные отсутствуют
136	478637.18	2298559.41	данные отсутствуют	данные отсутствуют
137	478651.06	2298563.73	данные отсутствуют	данные отсутствуют
138	478649.84	2298566.57	данные отсутствуют	данные отсутствуют
139	478652.68	2298567.79	данные отсутствуют	данные отсутствуют
140	478653.9	2298564.95	данные отсутствуют	данные отсутствуют

Государственный регистратор		ФГИС ЕГРН
полное наименование должности	подпись	инициалы, фамилия

М.П.

Выписка из Единого государственного реестра недвижимости об объекте недвижимости  
**Сведения о частях земельного участка**

<b>Земельный участок</b>			
<small>(вид объекта недвижимости)</small>			
Лист № ____ Раздела <b>4.2</b>	Всего листов раздела <b>4.2</b> : ____	Всего разделов: ____	Всего листов выписки: ____
<b>17.04.2022 № 99/2022/461273412</b>			
Кадастровый номер:		<b>16:18:140401:3210</b>	

Номер точки	Координаты, м		Описание закрепления на местности	Средняя квадратическая погрешность определения координат характерных точек границы части земельного участка, м
	X	Y		
1	2	3	4	5
141	478616.63	2299284.17	данные отсутствуют	данные отсутствуют
142	478663.76	2299395.08	данные отсутствуют	данные отсутствуют
143	478643.51	2299398.54	данные отсутствуют	данные отсутствуют
144	478615.91	2299333.62	данные отсутствуют	данные отсутствуют
145	479016.86	2300718.74	данные отсутствуют	данные отсутствуют
146	479005.93	2300711.03	данные отсутствуют	данные отсутствуют
147	478989.65	2300681.16	данные отсутствуют	данные отсутствуют
148	478996.47	2300225.37	данные отсутствуют	данные отсутствуют
149	478997.88	2300204.48	данные отсутствуют	данные отсутствуют
150	479007.18	2300163.72	данные отсутствуют	данные отсутствуют
151	479024.76	2300125.78	данные отсутствуют	данные отсутствуют
152	479040.66	2300104.58	данные отсутствуют	данные отсутствуют
153	478630.25	2300525.02	данные отсутствуют	данные отсутствуют
154	478632.11	2300527.35	данные отсутствуют	данные отсутствуют
155	478633.2	2300530.12	данные отсутствуют	данные отсутствуют
156	478633.42	2300533.1	данные отсутствуют	данные отсутствуют
157	478632.76	2300536	данные отсутствуют	данные отсутствуют

Государственный регистратор		ФГИС ЕГРН
полное наименование должности	подпись	инициалы, фамилия

М.П.

Выписка из Единого государственного реестра недвижимости об объекте недвижимости  
**Сведения о частях земельного участка**

<b>Земельный участок</b>			
<small>(вид объекта недвижимости)</small>			
Лист № ____ Раздела <b>4.2</b>	Всего листов раздела <b>4.2</b> : ____	Всего разделов: ____	Всего листов выписки: ____
<b>17.04.2022 № 99/2022/461273412</b>			
Кадастровый номер:		<b>16:18:140401:3210</b>	

Номер точки	Координаты, м		Описание закрепления на местности	Средняя квадратическая погрешность определения координат характерных точек границы части земельного участка, м
	X	Y		
1	2	3	4	5
158	478631.27	2300538.58	данные отсутствуют	данные отсутствуют
159	478629.08	2300540.61	данные отсутствуют	данные отсутствуют
160	478627.73	2300541.27	данные отсутствуют	данные отсутствуют
161	478628	2300523.49	данные отсутствуют	данные отсутствуют

Государственный регистратор		ФГИС ЕГРН
полное наименование должности	подпись	инициалы, фамилия

М.П.



Выписка из Единого государственного реестра недвижимости об объекте недвижимости  
Сведения о частях земельного участка

<b>Земельный участок</b>				
<small>(вид объекта недвижимости)</small>				
Лист № ____ Раздела <b>4.2</b>		Всего листов раздела <b>4.2</b> : ____		Всего разделов: ____
Всего листов выписки: ____				
<b>17.04.2022 № 99/2022/461273412</b>				
Кадастровый номер:			<b>16:18:140401:3210</b>	
Сведения о характерных точках границы части (частей) земельного участка				
Учетный номер части: 7				
Система координат: МСК-05				
Зона №				
Номер точки	Координаты, м		Описание закрепления на местности	Средняя квадратическая погрешность определения координат характерных точек границы части земельного участка, м
	X	Y		
1	2	3	4	5
1	478625.72	2298655.28	данные отсутствуют	данные отсутствуют
1	478625.72	2298655.28	данные отсутствуют	данные отсутствуют
6	478631.78	2298928.09	данные отсутствуют	данные отсутствуют
7	478628.65	2299140.62	данные отсутствуют	данные отсутствуют
19	479037	2300347.8	данные отсутствуют	данные отсутствуют
20	479032.65	2300347.79	данные отсутствуют	данные отсутствуют
21	479032.73	2300354.97	данные отсутствуют	данные отсутствуют
22	479036.94	2300354.97	данные отсутствуют	данные отсутствуют
23	479033.3	2300597.26	данные отсутствуют	данные отсутствуют
24	479023.34	2300597.13	данные отсутствуют	данные отсутствуют
25	479022.94	2300623.51	данные отсутствуют	данные отсутствуют
26	479032.92	2300623.55	данные отсутствуют	данные отсутствуют
27	479031.76	2300705.47	данные отсутствуют	данные отсутствуют
32	478601.87	2301002.33	данные отсутствуют	данные отсутствуют
33	478599.1	2301194.92	данные отсутствуют	данные отсутствуют
45	479021.46	2301392.26	данные отсутствуют	данные отсутствуют
Государственный регистратор			ФГИС ЕГРН	
полное наименование должности			подпись	
			инициалы, фамилия	

М.П.

Выписка из Единого государственного реестра недвижимости об объекте недвижимости  
**Сведения о частях земельного участка**

<b>Земельный участок</b>			
<small>(вид объекта недвижимости)</small>			
Лист № ____ Раздела <b>4.2</b>	Всего листов раздела <b>4.2</b> : ____	Всего разделов: ____	Всего листов выписки: ____
<b>17.04.2022 № 99/2022/461273412</b>			
Кадастровый номер:		<b>16:18:140401:3210</b>	

Номер точки	Координаты, м		Описание закрепления на местности	Средняя квадратическая погрешность определения координат характерных точек границы части земельного участка, м
	X	Y		
1	2	3	4	5
46	479017.49	2301393.16	данные отсутствуют	данные отсутствуют
53	478647.42	2301399.35	данные отсутствуют	данные отсутствуют
54	478625.93	2301390.79	данные отсутствуют	данные отсутствуют
55	478615.66	2301386.1	данные отсутствуют	данные отсутствуют
57	478600.03	2301385.82	данные отсутствуют	данные отсутствуют
58	478595.14	2301386.29	данные отсутствуют	данные отсутствуют
59	478586.57	2301385.67	данные отсутствуют	данные отсутствуют
60	478586.35	2301385.67	данные отсутствуют	данные отсутствуют
61	478587.3	2301319.26	данные отсутствуют	данные отсутствуют
62	478590.18	2301119.28	данные отсутствуют	данные отсутствуют
63	478593.01	2300922.55	данные отсутствуют	данные отсутствуют
64	478597.74	2300594.42	данные отсутствуют	данные отсутствуют
64	478597.74	2300594.42	данные отсутствуют	данные отсутствуют
64	478597.74	2300594.42	данные отсутствуют	данные отсутствуют
65	478626.89	2300594.4	данные отсутствуют	данные отсутствуют
65	478626.89	2300594.4	данные отсутствуют	данные отсутствуют
66	478628.68	2300480.55	данные отсутствуют	данные отсутствуют

Государственный регистратор		ФГИС ЕГРН
полное наименование должности	подпись	инициалы, фамилия

М.П.

Выписка из Единого государственного реестра недвижимости об объекте недвижимости  
**Сведения о частях земельного участка**

<b>Земельный участок</b>			
<small>(вид объекта недвижимости)</small>			
Лист № ____ Раздела <b>4.2</b>	Всего листов раздела <b>4.2</b> : ____	Всего разделов: ____	Всего листов выписки: ____
<b>17.04.2022 № 99/2022/461273412</b>			
Кадастровый номер:		<b>16:18:140401:3210</b>	

Номер точки	Координаты, м		Описание закрепления на местности	Средняя квадратическая погрешность определения координат характерных точек границы части земельного участка, м
	X	Y		
1	2	3	4	5
66	478628.68	2300480.55	данные отсутствуют	данные отсутствуют
67	478599.43	2300477.05	данные отсутствуют	данные отсутствуют
67	478599.43	2300477.05	данные отсутствуют	данные отсутствуют
67	478599.43	2300477.05	данные отсутствуют	данные отсутствуют
68	478601.7	2300319.38	данные отсутствуют	данные отсутствуют
69	478605.73	2300039.23	данные отсутствуют	данные отсутствуют
70	478607.46	2299919.41	данные отсутствуют	данные отсутствуют
71	478611.06	2299669.47	данные отсутствуют	данные отсутствуют
75	478597.04	2300642.86	данные отсутствуют	данные отсутствуют
75	478597.04	2300642.86	данные отсутствуют	данные отсутствуют
76	478597.18	2300774.38	данные отсутствуют	данные отсутствуют
76	478597.18	2300774.38	данные отсутствуют	данные отсутствуют
77	478595.1	2300777.46	данные отсутствуют	данные отсутствуют
77	478595.1	2300777.46	данные отсутствуют	данные отсутствуют
78	478656.27	2299389.13	данные отсутствуют	данные отсутствуют
79	478661.74	2299392.01	данные отсутствуют	данные отсутствуют
80	478664.47	2299397.55	данные отсутствуют	данные отсутствуют

Государственный регистратор		ФГИС ЕГРН
полное наименование должности	подпись	инициалы, фамилия

М.П.

Выписка из Единого государственного реестра недвижимости об объекте недвижимости  
**Сведения о частях земельного участка**

<b>Земельный участок</b>			
<small>(вид объекта недвижимости)</small>			
Лист № ____ Раздела <b>4.2</b>	Всего листов раздела <b>4.2</b> : ____	Всего разделов: ____	Всего листов выписки: ____
<b>17.04.2022 № 99/2022/461273412</b>			
Кадастровый номер:		<b>16:18:140401:3210</b>	

Номер точки	Координаты, м		Описание закрепления на местности	Средняя квадратическая погрешность определения координат характерных точек границы части земельного участка, м
	X	Y		
1	2	3	4	5
80	478664.47	2299397.55	данные отсутствуют	данные отсутствуют
81	478663.42	2299403.64	данные отсутствуют	данные отсутствуют
81	478663.42	2299403.64	данные отсутствуют	данные отсутствуют
82	478613.53	2299498.36	данные отсутствуют	данные отсутствуют
82	478613.53	2299498.36	данные отсутствуют	данные отсутствуют
83	478614.17	2299454.23	данные отсутствуют	данные отсутствуют
83	478614.17	2299454.23	данные отсутствуют	данные отсутствуют
84	478645.73	2299394.32	данные отсутствуют	данные отсутствуют
85	478650.16	2299390.01	данные отсутствуют	данные отсутствуют
86	478599.55	2300468.69	данные отсутствуют	данные отсутствуют
86	478599.55	2300468.69	данные отсутствуют	данные отсутствуют
87	478636.7	2300472.83	данные отсутствуют	данные отсутствуют
87	478636.7	2300472.83	данные отсутствуют	данные отсутствуют
88	478634.84	2300603.04	данные отсутствуют	данные отсутствуют
88	478634.84	2300603.04	данные отсутствуют	данные отсутствуют
89	478597.62	2300603.08	данные отсутствуют	данные отсутствуют
89	478597.62	2300603.08	данные отсутствуют	данные отсутствуют

Государственный регистратор		ФГИС ЕГРН
полное наименование должности	подпись	инициалы, фамилия

М.П.

Выписка из Единого государственного реестра недвижимости об объекте недвижимости  
**Сведения о частях земельного участка**

<b>Земельный участок</b>			
<small>(вид объекта недвижимости)</small>			
Лист № ____ Раздела <b>4.2</b>	Всего листов раздела <b>4.2</b> : ____	Всего разделов: ____	Всего листов выписки: ____
<b>17.04.2022 № 99/2022/461273412</b>			
Кадастровый номер:		<b>16:18:140401:3210</b>	

Номер точки	Координаты, м		Описание закрепления на местности	Средняя квадратическая погрешность определения координат характерных точек границы части земельного участка, м
	X	Y		
1	2	3	4	5
90	478645.03	2298540.2	данные отсутствуют	данные отсутствуют
91	478644.18	2298620.71	данные отсутствуют	данные отсутствуют
92	478645.24	2298629.79	данные отсутствуют	данные отсутствуют
93	478660.73	2298657.01	данные отсутствуют	данные отсутствуют
94	478668.12	2298663.14	данные отсутствуют	данные отсутствуют
95	478667.65	2298668.31	данные отсутствуют	данные отсутствуют
96	478662.05	2298672.14	данные отсутствуют	данные отсутствуют
97	478642.49	2298707.03	данные отсутствуют	данные отсутствуют
98	478639.87	2298760.39	данные отсутствуют	данные отсутствуют
99	478636.88	2298928.13	данные отсутствуют	данные отсутствуют
100	478633.09	2299140.65	данные отсутствуют	данные отсутствуют
101	478631.45	2299232.29	данные отсутствуют	данные отсутствуют
102	478632.34	2299236.38	данные отсутствуют	данные отсутствуют
103	478642.67	2299257.39	данные отсутствуют	данные отсутствуют
104	478642.67	2299258.27	данные отсутствуют	данные отсутствуют
105	478641.98	2299258.81	данные отсутствуют	данные отсутствуют
106	478637.98	2299259.65	данные отсутствуют	данные отсутствуют

Государственный регистратор		ФГИС ЕГРН
полное наименование должности	подпись	инициалы, фамилия

М.П.

Выписка из Единого государственного реестра недвижимости об объекте недвижимости  
**Сведения о частях земельного участка**

<b>Земельный участок</b>			
<small>(вид объекта недвижимости)</small>			
Лист № ____ Раздела <b>4.2</b>	Всего листов раздела <b>4.2</b> : ____	Всего разделов: ____	Всего листов выписки: ____
<b>17.04.2022 № 99/2022/461273412</b>			
Кадастровый номер:		<b>16:18:140401:3210</b>	

Номер точки	Координаты, м		Описание закрепления на местности	Средняя квадратическая погрешность определения координат характерных точек границы части земельного участка, м
	X	Y		
1	2	3	4	5
107	478634.85	2299403.43	данные отсутствуют	данные отсутствуют
108	478646.45	2299528.12	данные отсутствуют	данные отсутствуют
109	478630.7	2299567.55	данные отсутствуют	данные отсутствуют
110	478637.41	2299654.75	данные отсутствуют	данные отсутствуют
111	478618.8	2300479.37	данные отсутствуют	данные отсутствуют
112	478627.39	2298540.16	данные отсутствуют	данные отсутствуют
113	478616.2	2300594.41	данные отсутствуют	данные отсутствуют
114	478615.16	2300640.56	данные отсутствуют	данные отсутствуют
115	478612.1	2300664.06	данные отсутствуют	данные отсутствуют
116	478612.05	2300673.88	данные отсутствуют	данные отсутствуют
117	478612.95	2300680.36	данные отсутствуют	данные отсутствуют
118	478613.1	2300741.93	данные отсутствуют	данные отсутствуют
119	478609.75	2300968.39	данные отсутствуют	данные отсутствуют
120	478616.12	2300990.98	данные отсутствуют	данные отсутствуют
121	478615.07	2300995.1	данные отсутствуют	данные отсутствуют
122	478614.41	2300995.79	данные отсутствуют	данные отсутствуют
123	478613.48	2300995.79	данные отсутствуют	данные отсутствуют

Государственный регистратор		ФГИС ЕГРН
полное наименование должности	подпись	инициалы, фамилия

М.П.

Выписка из Единого государственного реестра недвижимости об объекте недвижимости  
**Сведения о частях земельного участка**

<b>Земельный участок</b>			
<small>(вид объекта недвижимости)</small>			
Лист № ____ Раздела <b>4.2</b>	Всего листов раздела <b>4.2</b> : ____	Всего разделов: ____	Всего листов выписки: ____
<b>17.04.2022 № 99/2022/461273412</b>			
Кадастровый номер:		<b>16:18:140401:3210</b>	

Номер точки	Координаты, м		Описание закрепления на местности	Средняя квадратическая погрешность определения координат характерных точек границы части земельного участка, м
	X	Y		
1	2	3	4	5
124	478611.9	2300998.89	данные отсутствуют	данные отсутствуют
125	478603.9	2301194.99	данные отсутствуют	данные отсутствуют
126	478602.43	2301297.82	данные отсутствуют	данные отсутствуют
127	478605.29	2301315.83	данные отсутствуют	данные отсутствуют
128	478604.53	2301385.61	данные отсутствуют	данные отсутствуют
129	479021.47	2301392.09	данные отсутствуют	данные отсутствуют
130	478645.52	2298540.2	данные отсутствуют	данные отсутствуют
131	478681.12	2298540.29	данные отсутствуют	данные отсутствуют
132	478667.2	2298572.38	данные отсутствуют	данные отсутствуют
133	478634.99	2298647.18	данные отсутствуют	данные отсутствуют
134	478625.52	2298669.33	данные отсутствуют	данные отсутствуют
135	478626.76	2298583.61	данные отсутствуют	данные отсутствуют
136	478637.18	2298559.41	данные отсутствуют	данные отсутствуют
137	478651.06	2298563.73	данные отсутствуют	данные отсутствуют
138	478649.84	2298566.57	данные отсутствуют	данные отсутствуют
139	478652.68	2298567.79	данные отсутствуют	данные отсутствуют
140	478653.9	2298564.95	данные отсутствуют	данные отсутствуют

Государственный регистратор		ФГИС ЕГРН
полное наименование должности	подпись	инициалы, фамилия

М.П.

Выписка из Единого государственного реестра недвижимости об объекте недвижимости  
**Сведения о частях земельного участка**

<b>Земельный участок</b>			
<small>(вид объекта недвижимости)</small>			
Лист № ____ Раздела <b>4.2</b>	Всего листов раздела <b>4.2</b> : ____	Всего разделов: ____	Всего листов выписки: ____
<b>17.04.2022 № 99/2022/461273412</b>			
Кадастровый номер:		<b>16:18:140401:3210</b>	

Номер точки	Координаты, м		Описание закрепления на местности	Средняя квадратическая погрешность определения координат характерных точек границы части земельного участка, м
	X	Y		
1	2	3	4	5
141	478616.63	2299284.17	данные отсутствуют	данные отсутствуют
142	478663.76	2299395.08	данные отсутствуют	данные отсутствуют
143	478643.51	2299398.54	данные отсутствуют	данные отсутствуют
144	478615.91	2299333.62	данные отсутствуют	данные отсутствуют
145	479016.86	2300718.74	данные отсутствуют	данные отсутствуют
146	479005.93	2300711.03	данные отсутствуют	данные отсутствуют
147	478989.65	2300681.16	данные отсутствуют	данные отсутствуют
148	478996.47	2300225.37	данные отсутствуют	данные отсутствуют
149	478997.88	2300204.48	данные отсутствуют	данные отсутствуют
150	479007.18	2300163.72	данные отсутствуют	данные отсутствуют
151	479024.76	2300125.78	данные отсутствуют	данные отсутствуют
152	479040.66	2300104.58	данные отсутствуют	данные отсутствуют
153	478630.25	2300525.02	данные отсутствуют	данные отсутствуют
154	478632.11	2300527.35	данные отсутствуют	данные отсутствуют
155	478633.2	2300530.12	данные отсутствуют	данные отсутствуют
156	478633.42	2300533.1	данные отсутствуют	данные отсутствуют
157	478632.76	2300536	данные отсутствуют	данные отсутствуют

Государственный регистратор		ФГИС ЕГРН
полное наименование должности	подпись	инициалы, фамилия

М.П.



Выписка из Единого государственного реестра недвижимости об объекте недвижимости  
**Сведения о частях земельного участка**

<b>Земельный участок</b>			
<small>(вид объекта недвижимости)</small>			
Лист № ____ Раздела <b>4.2</b>	Всего листов раздела <b>4.2</b> : ____	Всего разделов: ____	Всего листов выписки: ____
<b>17.04.2022 № 99/2022/461273412</b>			
Кадастровый номер:		<b>16:18:140401:3210</b>	

Номер точки	Координаты, м		Описание закрепления на местности	Средняя квадратическая погрешность определения координат характерных точек границы части земельного участка, м
	X	Y		
1	2	3	4	5
158	478631.27	2300538.58	данные отсутствуют	данные отсутствуют
159	478629.08	2300540.61	данные отсутствуют	данные отсутствуют
160	478627.73	2300541.27	данные отсутствуют	данные отсутствуют
161	478628	2300523.49	данные отсутствуют	данные отсутствуют

Государственный регистратор		ФГИС ЕГРН
полное наименование должности	подпись	инициалы, фамилия

М.П.